

Protokoll fört vid enskild föredragning

Trafikavdelningen

Trafikbyrån

Beslutande

Minister

Veronica Thörnroos

Föredragande

Projektledare

Ian Bergström

Justerat

Omedelbart

Ärende/Dnr/Exp.

Beslut

Nr 71

Tillfällig förändring av farledsdjup på del av farled nr

2515 Utbådan-Marsund-Dånö.

ÅLR 2015/8180

Beslöt att minska farledsdjupet till 1,5 m, tillfälligt, på sträckan Marsundsbron till Svartnöfjärden på grund av att det inte finns tillräckligt stort vattendjup vid Storgrynnan, området anges i bilaga 1. Landskapsregeringen kommer att ta ställning till farleden permanenta djup i samband med att farleden planeras inom pågående sjömättnings- och farledsplaneringsprojekt för grunda farleder på Åland. Beslutet delges som protokollsutdrag till Trafikverkets farledsenhet i Åbo, Ålands sjöräddningssällskap samt Gränsbevakningen på Åland.

Nr 72

Tillfällig förändring av farledsdjup på del av farled nr

2690 Ledsjär - Mariehamn.

ÅLR 2015/10645

Beslöt att minska farledsdjupet till 3,2 m, tillfälligt, på sträckan väster om Ljungskär till syd ost om Rödö på grund av att det inte finns tillräckligt stort vattendjup norr om Ljungskär, området anges i bilaga 2. Landskapsregeringen kommer att ta ställning till farleden permanenta djup i samband med att farleden planeras inom pågående sjömättnings- och farledsplaneringsprojekt för grunda farleder på Åland. Beslutet delges som protokollsutdrag till Trafikverkets farledsenhet i Åbo, Ålands sjöräddningssällskap samt Gränsbevakningen på Åland.

Nr 73

Tillfällig förändring av farledsdjup på del av farled nr

2695 Järsö - Herrö.

ÅLR 2015/10646

Beslöt att minska farledsdjupet till 1,5 m, tillfälligt, på sträckan väster om Buskskär tills farleden ansluter 6,1 m:s farleden sydost om Buskskär på grund av att det inte finns tillräckligt stort vattendjup norr om Buskskär, området anges i bilaga 3. Landskapsregeringen kommer att ta ställning till farleden permanenta djup i samband med att farleden planeras inom pågående sjömättnings- och farledsplaneringsprojekt för

grunda farleder på Åland. Beslutet delges som protokollsutdrag till Trafikverkets farledsenhet i Åbo, Ålands sjöräddningssällskap samt Gränsbevakningen på Åland.

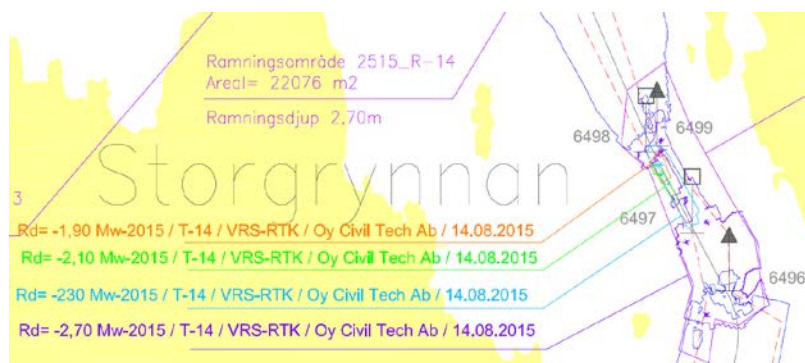
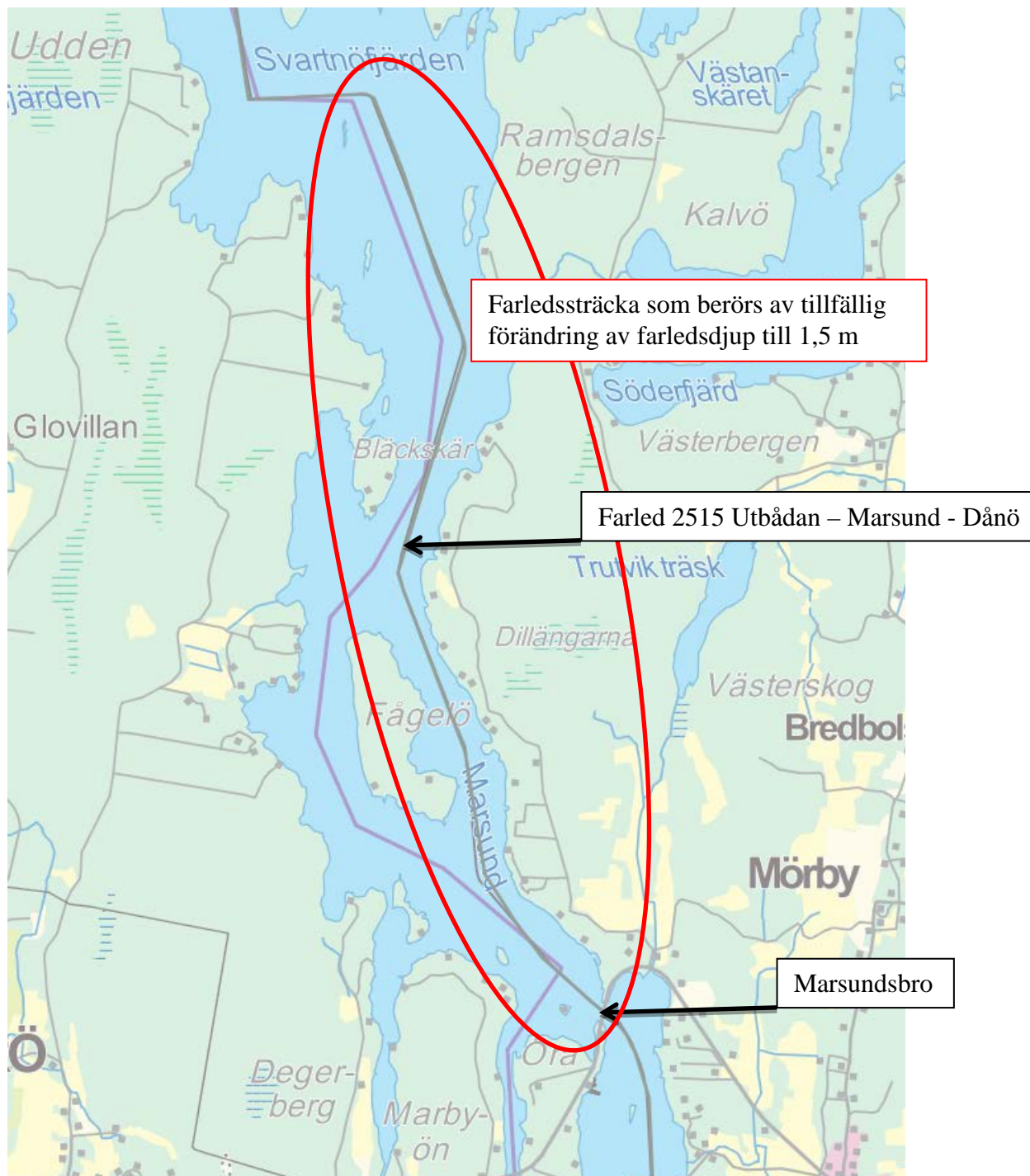
Nr 74

Tillfällig förändring av farledsdjup på del av farled nr
2720 Tranvik - Vargata - Ballerö.

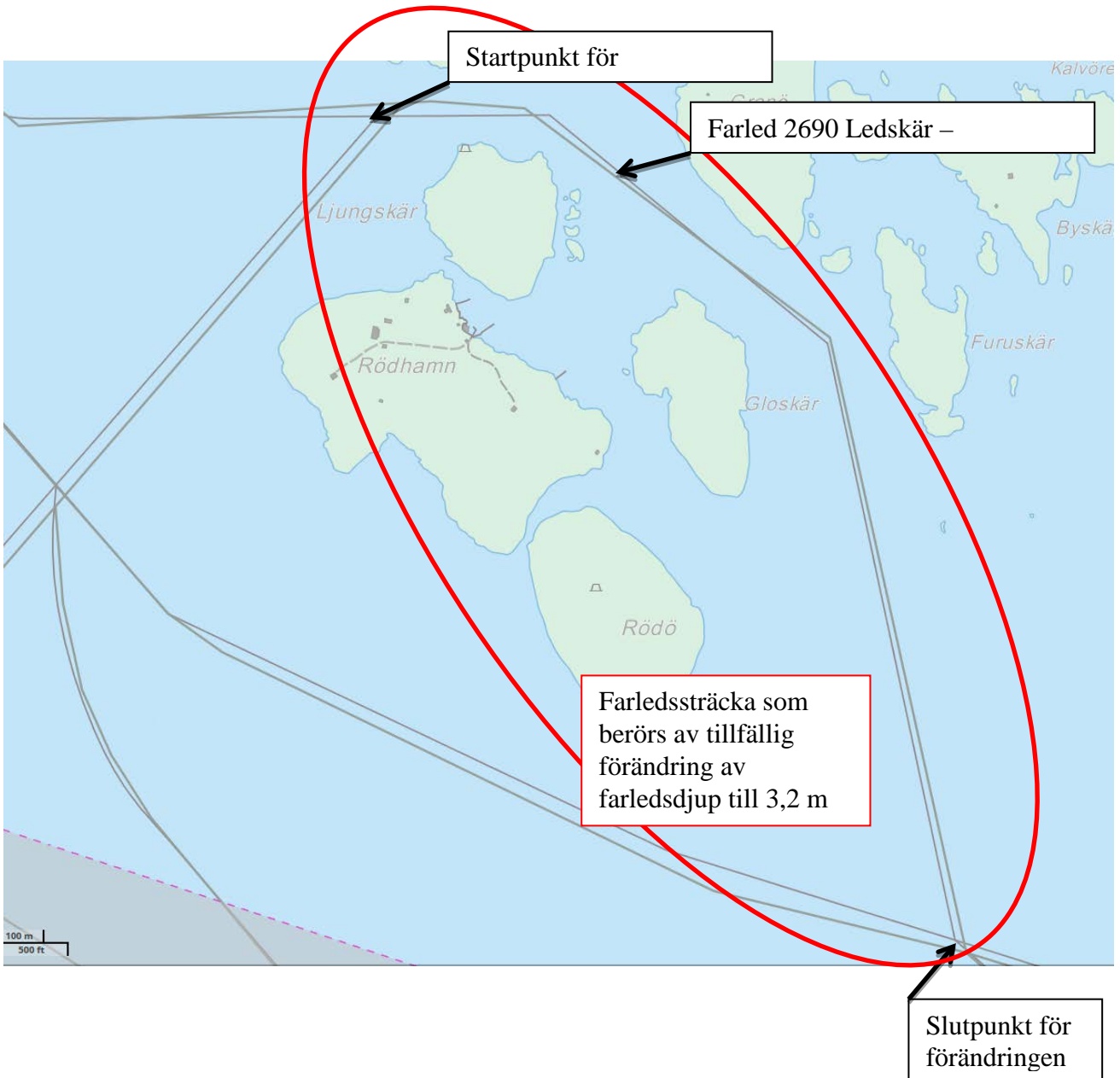
ÅLR 2015/10647

Beslöt att minska farledsdjupet till 2,1 m, tillfälligt, på sträckan från Vårdöbron (Gersholm) till öster om Balderön där farleden ansluter till 4,6 m:s farleden öster om Vårdö på grund av att det inte finns tillräckligt stort vattendjup nordost om Balderön, området anges i bilaga 4. Landskapsregeringen kommer att ta ställning till farleden permanenta djup i samband med att farleden planeras inom pågående sjömättnings- och farledsplaneringsprojekt för grunda farleder på Åland. Beslutet delges som protokollsutdrag till Trafikverkets farledsenhet i Åbo, Ålands sjöräddningssällskap samt Gränsbevakningen på Åland.

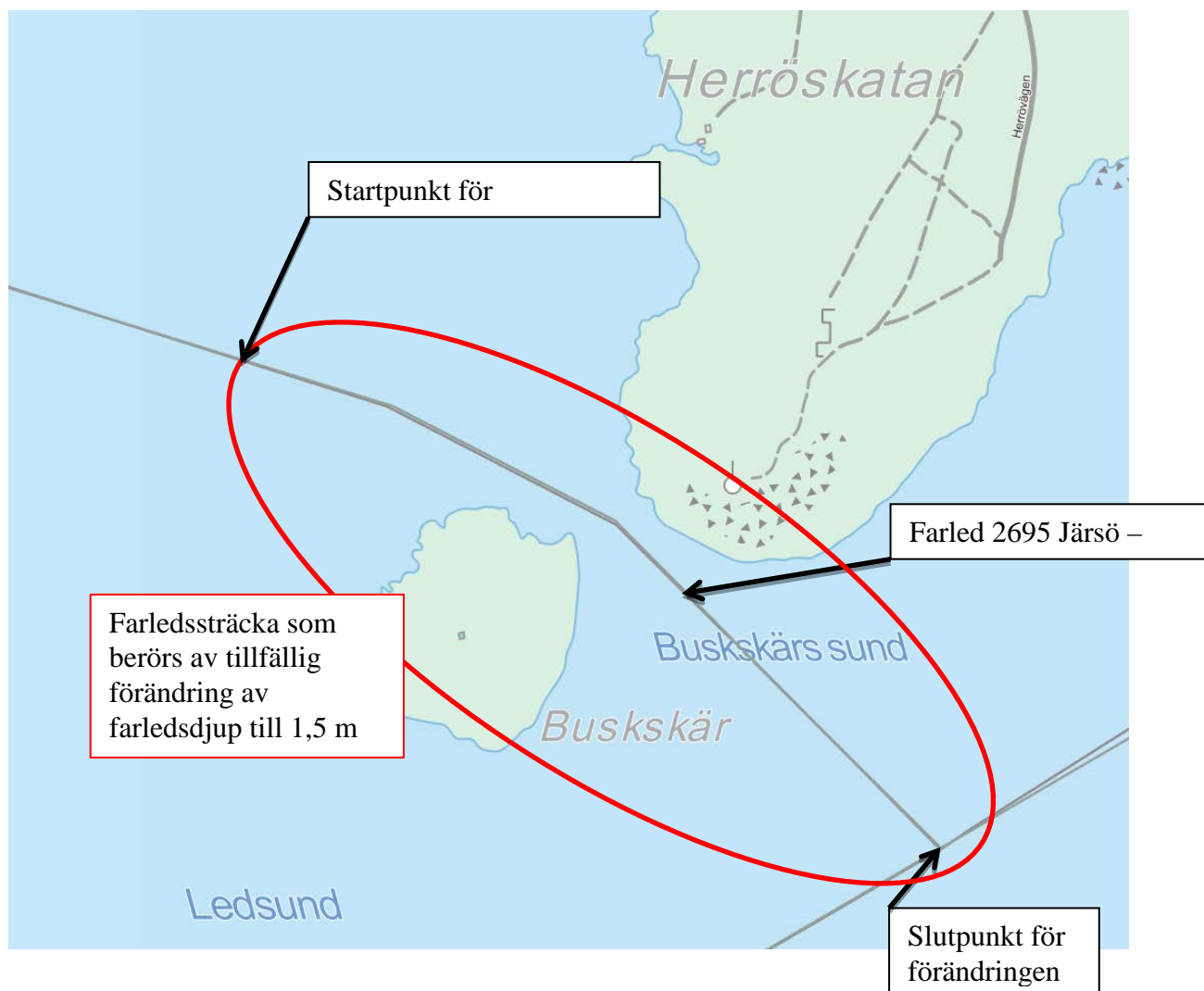
Beslut om tillfälligt ändrat farledsdjup, farled 2515 Utbådan – Marsund – Dånö



Beslut om tillfälligt ändrat farledsdjup, farled 2690 Ledskär – Mariehamn



Beslut om tillfälligt ändrat farledsdjup, farled 2695 Järsö - Herrö



Bilaga 4, Beslut om tillfälligt ändrat farledsdjup, farled 2720 Tranvik - Vargata - Ballerö

