

## Protokoll fört vid enskild föredragning

Näringsavdelningen  
Jordbruksbyrån III, N24

Beslutande

Minister

Fredrik Karlström

Föredragande

Programansvarig

Leila Lindström

Justerat

Omedelbart

.....  
Ärende/Dnr/Exp.

.....  
Beslut

### Nr 7

Förslag till Ålands landskapsregerings beslut om kontroller av ersättning för miljö- och klimatvänligt jordbruk, ersättning för ekologisk produktion och ersättning till områden med naturliga begränsningar.

**ÅLR 2015/8530**

Beslöts fastställa beslutet enligt **bilaga 1, N2415E07**.

### Nr 8

Förslag till Ålands landskapsregerings anvisningar för utförande av kontroller av miljöersättning, kompensationsersättning och ersättning för ekologisk produktion.

**ÅLR 2015/8531**

Beslöts fastställa anvisningarna enligt **bilaga 2, N2415E07**.

**ÅLANDS LANDSKAPSREGERINGS BESLUT  
om kontroller av ersättning för miljö- och klimatvänligt jordbruk, ersättning för  
ekologisk produktion och ersättning till områden med naturliga begränsningar**

**Utfärdad i Mariehamn den 12 augusti 2015**

Med stöd av 26 § landskapslagen (2007:63) om finansiering av landsbygdsnäringar föreskrivs som följer:

**1 kap.**

**Allmänna bestämmelser**

1 §

*Tillämpningsområde*

I detta beslut föreskrivs om kontroller av ersättning för miljö- och klimatvänligt jordbruk, nedan kallad *miljöersättning*, om ersättning till ekologisk produktion och om stöd till områden med naturliga eller andra särskilda begränsningar, nedan kallad *kompressionsersättning* som avses i Europaparlamentets och rådets förordning (EU) nr 1305/2013 om stöd för landsbygdsutveckling från Europeiska jordbruksfonden för landsbygdsutveckling (Ejflu) och om upphävande av rådets förordning (EG) nr 1698/2005, nedan *landsbygdsförordningen*.

2 §

*Definitioner*

I detta beslut avses med

1) *åkerskiftesregistret* ett identifieringssystem för jordbruksskiften enligt artikel 70 i Europaparlamentets och rådets förordning (EU) nr 1306/2013 om finansiering, förvaltning och övervakning av den gemensamma jordbrukspolitikerna och om upphävande av rådets förordningar (EEG) nr 352/78, (EGC) nr 165/94, (EG) nr 2799/98, (EG) nr 814/2000, (EG) nr 1290/2005 och (EG) nr 485/2008,

2) *basskifte* ett i geografiskt hänseende sammanhängande odlingsområde som jordbrukaren odlar och besitter och som avgränsas av en kommungräns, en stödregionsgräns, ett vattendrag, ett gräns- eller utfallsdike, en väg, en skog eller något motsvarande,

3) *digitalisering* en i åkerskiftesregistret införd kantlinje på basskiftet som ritats med hjälp av en datateknisk ritmetod på en digital flygbildskarta,

4) *kantdike* ett dike som avgränsar ett basskifte,

5) *tegdike* ett dike som ligger inom ett basskifte och som i huvudsak endast avleder vatten som samlats på basskiftet samt behövs för åkerns grundtorrläggning,

6) *jordbruksskifte* ett odlingsskifte på vilket en växtart eller en blandning av flera växtarter odlas i ett visst syfte eller som betraktas som en i 3 § 1 punkten i statsrådets förordning om krav på god jordbrukshävd och goda miljöförhållanden enligt tvärvillkoren (4/2015) avsedd icke odlad åker som sköts, eller som tillfälligt inte odlas eller som tillfälligt används för annat än jordbruk,

7) *försummelse* en försummelse av ett stöd villkor enligt artikel 2.1 led 2 i kommissionens delegerade förordning (EU) nr 640/2014 om komplettering av Europaparlamentets och rådets förordning (EU) nr 1306/2013 vad gäller det integrerade administrations- och kontrollsystemet och villkor för avslag på eller indragning av betalningar samt administrativa sanktioner som gäller för direktstöd, landsbygdsutvecklingsstöd och tvärvillkor, nedan *administrationsförordningen*,

8) *växtartsgrupp* en odlingsgrupp enligt artiklarna 17 och 22 i administrationsförordningen,

9) *basnivå* bindande krav enligt artiklarna 28.3 och 29.2 i landsbygdsförordningen.

### 3 §

#### *Kontroll av de villkor som gäller aktiva jordbrukare*

Kontrollen på plats ska omfatta en granskning av att de villkor som gäller aktiva jordbrukare som avses i artikel 9.2 första stycket i Europaparlamentets och rådets förordning (EU) nr 1307/2013 om regler för direktstöd för jordbrukare inom de stödordningar som ingår i den gemensamma jordbrukspolitiken och om upphävande av rådets förordning (EG) nr 637/2008 och rådets förordning (EG) 73/2009, nedan *stödförordningen* är uppfyllda.

## **2 kap. Arealbestämning**

### 4 §

#### *Mätutrustning som används vid kontrollen*

Vid kontrollen på plats ska arealen på ett skifte fastställas med hjälp av ett kartprogram som utgår från ett digitalt kartmaterial eller med hjälp av GPS-utrustning.

### 5 §

#### *Mätutrustningens måttavvikelser*

Måttavvikelser används när ett jordbruksskifte kontrolleras på plats. Måttavvikelsen beräknas utifrån den uppmätta arealen.

När mätningen utförs med ett kartprogram som utgår från ett digitalt kartmaterial får måttavvikelsen för ett jordbruksskifte vara högst 0,75 meter multiplicerad med skiftets omkrets. När mätningen utförs med GPS-utrustning får måttavvikelsen för ett jordbruksskifte vara högst 0,50 meter multiplicerad med skiftets omkrets. Vid en kombinerad mätning används måttavvikelsen för den mätutrustning med vilken mätningen av jordbruksskiftet huvudsakligen har utförts. Måttavvikelsen får vara högst 1 hektar.

Måttavvikelser används inte på ett jordbruksskifte vars anmälda areal i stödansökan är större än den digitala arealen och för vilket en godtagbar kartbilaga inte har fogats till den stödansökan som gäller skiftet.

### 6 §

#### *Kartor som används vid kontrollen*

Vid kontrollen på plats ska i första hand digitaliserade kartor ur åkerskiftesregistret användas. Även annat kartmaterial samt flygfotografimaterial och satellitmaterial kan användas vid kontrollen.

### 7 §

#### *Arealer som inte berättigar till ersättning*

Kontrollen på plats ska omfatta en granskning av att det på ett skifte inte finns arealer som inte berättigar till ersättning. Jordbruksmark som inte har bevarats på det sätt som avses i 6 § i statsrådets förordning om grundstöd, förgröningsstöd och stöd till unga jordbrukare (234/2015) ska vid kontrollen förkastas som areal som inte berättigar till ersättning. Även följande områden på skiftena ska förkastas som arealer som inte berättigar till ersättning:

- 1) områden som tillfälligt inte odlas,
- 2) icke odlade områden,
- 3) områden som inte uppfyller villkoren för beviljande av ersättning.

Avdrag från arealen på områden som tillfälligt inte odlas och icke odlade områden vars areal understiger 0,01 hektar ska endast göras om den sammanlagda arealen på de områden som tillfälligt inte odlas och de icke odlade områdena på jordbruksskiftet är större än den måttavvikelse för mätutrustningen som anges i 5 §.

Kontrollen på plats ska omfatta en granskning av att sökanden har arealen i sin besittning. Kan besittningen av skiftet inte fastställas, förkastas skiftet.

## 8 §

### *Gränsen för ett basskifte*

Kontrollen på plats ska omfatta en granskning av digitaliseringen av gränserna för ett basskifte som finns i åkerskiftesregistret. Med ett basskifte avses ett referensskifte enligt artikel 2.1 led 25 i administrationsförordningen.

Vid kontrollen ska gränsen för ett basskifte avgränsas av

- 1) en kommungräns,
- 2) en gräns för äganderätt,
- 3) ett vattendrag,
- 4) ett gräns- eller utfallsdike,
- 5) en väg,
- 6) en skog,
- 7) stödberättigande,
- 8) markanvändningsslag,
- 9) ett Naturaområde som avses i 6 a § 1 mom. i lagen om Europeiska unionens direktstöd till jordbruket,
- 10) annan motsvarande gräns.

Ett basskiftes digitaliserade areal är den maximala stödberättigande areal som avses i artikel 5.2 a och b i administrationsförordningen.

## 9 §

### *Areal på jordbruksskiften*

Vid kontrollen på plats ska arealen på jordbruksskiftena fastställas.

## 10 §

### *Kantdiken på bas- och jordbruksskiften*

Kontrollen på plats ska omfatta en granskning av att kantdikena uppfyller stöd villkoren.

Ett högst tre meter brett kantdike som uppfyller stöd villkoren och som utgör en del av traditionella jordbruks- och markanvändningsmetoder godkänns vid kontrollen som en del av den stödberättigande arealen av ett basskifte och ett jordbruksskifte fram till gränsen för basskiftet. Härvid går gränsen för basskiftet mitt i kantdiket. Är kantdiket över tre meter brett fastställs gränsen för åkerns basskifte längs gränsen mellan kantdiket och åkern.

Den sammanlagda bredden av kantdiket och dikesrenen, mätt från basskiftesgränsen till kanten av växtbeståndet på jordbruksskiftet, får vara högst två meter. Som en del av den stödberättigande arealen av ett basskifte och ett jordbruksskifte godkänns dock en dikesren som uppfyller villkoren i statsrådets förordning om krav på god jordbrukshävd och goda miljöförhållanden enligt tvärvillkoren, en i genomsnitt högst tre meter bred skyddsremsa eller ett annat område som uppfyller villkoren för miljöersättning och som finns längs ett vattendrag eller ett kantdike som klassificerats som utfallsdike.

## 11 §

### *Tegdiken på bas- och jordbruksskiften*

Kontrollen på plats ska omfatta en granskning av att tegdikena uppfyller stöd villkoren.

Ett högst tre meter brett tegdike med dikesren som uppfyller stöd villkoren och som utgör en del av traditionella jordbruks- och markanvändningsmetoder godkänns vid kontrollen som en del av den stödberättigande arealen av ett basskifte och ett jordbruksskifte.

## 12 §

### *Områden med träd och buskar på ett basskifte*

Vid kontrollen på plats ska träd och buskar inte räknas till arealen av ett basskifte. De ska dock inte utelämnas om det är fråga om

- 1) permanenta grödor som avses i artikel 4.1 g i stödförordningen,
- 2) vedartade växter som avses i 5 § 3 mom. i statsrådets förordning om grundstöd, förgröningsstöd och stöd till unga jordbrukare eller sådana i 5 § 4 mom. i den förordningen avsedda lövbuskar och plantor av lövträd på permanent gräsmark som är lämpliga som föda för produktionsdjur,

3) träd och trädgrupper som avses i 14 § i statsrådets förordning om krav på god jordbrukshävd och goda miljöförhållanden enligt tvärvillkoren, eller

4) jordbruksskiften som omfattas av ett åtagande om miljöersättning som avses i 37, 38 eller 39 §§ i Ålands landskapsregerings beslut om ersättning för miljö- och klimatvänligt jordbruk, ersättning för ekologisk produktion och ersättning till områden med naturliga begränsningar (ÅLR 2015/2624).

Om det i ett dike eller på en icke odlad dikesren inom ett basskifte växer träd eller buskar som är högre än 1,5 meter ska dessa områden vid kontrollen inte räknas till arealen av basskiftet.

### 13 §

#### *Andra arealer som hör till arealen av ett jordbruksskifte*

I genomsnitt högst tre meter breda skyddsremсор som uppfyller villkoren för miljöersättning godkänns vid kontrollen som en del av arealen av ett jordbruksskifte. Om en skyddsremsa är mer än tre meter bred, ska den avskiljas till ett separat jordbruksskifte. En skyddsremsa kan då vara högst tio meter bred.

I genomsnitt högst tre meter breda vändtegar som utgör en del av det normala sättet att odla en växt och som lämnats av nödvändiga odlingstekniska skäl kan godkännas som en del av arealen av ett basskifte och ett jordbruksskifte. Om en vändteg som har inrättats av odlingstekniska skäl är bredare än tre meter, ska den avskiljas till ett separat jordbruksskifte. Även odlingstekniska vändtegar som finns längs ett vattendrag eller ett kantdike som klassificerats som utfallsdike kan godkännas som en del av den stödberättigande arealen av ett basskifte och ett jordbruksskifte, om vändtegen och en dikesren som avses i 11 § i statsrådets förordning om krav på god jordbrukshävd och goda miljöförhållanden enligt tvärvillkoren eller vändtegen och en skyddsremsa som avses i 20 § i Ålands landskapsregerings beslut om ersättning för miljö- och klimatvänligt jordbruk, ersättning för ekologisk produktion och ersättning till områden med naturliga begränsningar är högst tre meter breda. Vändtegen ska finnas på skiftet eller på kanten av det.

Odlingstekniska vändtegar kan inte godkännas som en del av den stödberättigande arealen om det är fråga om odling av stråsäd, oljevaxter, vallväxter eller proteingrödor. Vändtegen ska då avskiljas till ett separat jordbruksskifte.

När det gäller trädgårdsväxter kan skötselgångar som utgör en del av sättet att odla växterna och körgångar som behövs för att odlings- och skördemaskiner ska kunna ta sig fram godkännas som en del av arealen av ett jordbruksskifte. Skötsel- och körgångarna ska vara nödvändiga för odlingen av växten i fråga och ändamålsenliga med tanke på storlek, placering och antal.

I växthusarealen inräknas den växthusareal som använts för odlingen av växter. Groningsrum som använts vid odling av kruksallat, -dill och -persilja kan inräknas i växthusarealen. Förpacknings- och lagerlokaler hör inte till växthusarealen. Växthus som ligger bredvid varandra kan bilda ett basskifte med hjälp av en förbindelsegång. Mer än 2 m breda gångar inne i växthuset och andra områden på mer än 0,01 ha som inte berättigar till ersättning kan ingå i det digitaliserade basskiftet. Stödmottagaren beaktar då de arealer som inte berättigar till stöd i den årliga anmälan.

### 14 §

#### *Växter som inte hör till en viss växtartsgrupp*

Om det vid kontrollen konstateras att det på jordbruksskiftet finns en växt ur en annan växtartsgrupp än den som sökanden har uppgett i sin stödansökan, ska jordbruksskiftet förkastas i fråga om de växtartsgrupper i vilka den växt som konstaterats inte berättigar till stöd.

## **3 kap. Kontroll av stödvillkoren**

### 15 §

#### *Administrativ kontroll av stödvillkoren*

Ersättningar som avses i 1 § beviljas inte eller sänks på det sätt som anges i 18-22§, om det vid en kontroll på plats eller vid en administrativ kontroll upptäcks att ett stödvillkor inte uppfylls.

## 16 §

### *Stöd villkor som ska kontrolleras på plats*

Utöver en kontroll av arealer ska kontrollen på plats omfatta en granskning av att villkoren för de ersättningar som avses i 1 § har iakttagits. På en gårdsbruksenhet ska granskas stöd villkoren som gäller

- 1) kompensationsersättning,
- 2) miljöersättningen,
- 3) ersättning för ekologisk produktion.

Utöver att de villkor som avses i 1 mom. är uppfyllda ska kontrollen omfatta en granskning av att de minimikrav som ställs på användningen av gödselmedel och växtskyddsmedel och de krav som gäller basnivån har iakttagits.

## 17 §

### *Försummelse av stöd villkoren*

I 35 § i administrationsförordningen föreskrivs om det avdrag som ska göras från stödet om ett stöd villkor inte har iakttagits eller om iakttagandet av stöd villkoret inte kan verifieras på grund av bristfälliga handlingar. När avdraget fastställs beaktas försummelsens allvar, omfattning, varaktighet och upprepning. Avdragen från miljöersättningen och ersättningen för ekologisk produktion görs och räknas samman per insats och åtagande. Avdragen från kompensationsersättningen görs och räknas samma per åtgärd. Avdraget från den ersättning som ska betalas kan vara högst 100 procent.

Upprepas försummelsen ska ett dubbelt avdrag göras från ersättningen för en åtgärd som omfattas av miljöersättningen, kompensationsersättningen eller ersättningen för ekologisk produktion, dock så att avdraget är högst 100 procent.

## 18 §

### *Försummelse av villkoren i basnivån för miljöersättning och ersättning för ekologisk produktion*

Om en stödmottagare inte har iakttagit ett krav som gäller basnivån ska miljöersättningen eller ersättningen för ekologisk produktion för en insats eller ett åtagande minskas på det sätt som avses i artikel 35.2 i administrationsförordningen.

Konstateras brister i ett gårdsspecifikt krav sänks den ersättning som basnivån gäller med följande procent:

| <b>Basnivåns krav</b>   | <b>Sänkning i procent</b> |
|---|---------------------------|
| Den person som sprider växtskyddsmedel har examen eller utbildning            | 20                        |
| Växtskyddssprutan är testad   | 20                        |
| På gården har använts endast sådana växtskyddsmedel som är godkända i Finland | 20                        |
| På gården har växtskyddsmedlets bindande förpackningsföreskrifter följts      | 20                        |
| Det finns en gällande kväveanalys av stallgödseln                             | 10                        |

Konstateras brister i ett skiftesspecifikt krav sänks den ersättning som basnivån gäller med den procentandel som motsvarar den areal på vilken kravet inte har följts i förhållande till den areal på vilken kravet borde ha följts enligt följande.

| <b>Procentandel av arealen</b> | <b>Påföljdsprocent</b> |
|--------------------------------|------------------------|
| < 20                           | 10                     |
| 20-50                          | 30                     |
| 50-80                          | 60                     |
| > 80                           | 100                    |

Saknas en minst en meter bred skyddsremsa invid utfallsdiken och vattendrag sänks ersättningen som denna basnivån gäller med högst 10 procent.

## 19 §

*Försummelser som gäller den årliga odlingsplanen, de skiftesvisa anteckningarna, markkarteringarna och skyddsremorna som ingår i åtagandet om balanserad användning av näringsämnen*

Uppfylls inte stöd villkoren för den årliga odlingsplan, de skiftesspecifika anteckningar, markkarteringarna eller skyddsremorna ska den miljöersättning som betalas för balanserad användning av näringsämnen minskas med 1–100 procent på det sätt som anges i artikel 35.2—35.7 i administrationsförordningen.

Sänkningen görs på basen av den areal på vilken villkoret inte uppfylls och den betydelse som villkoret har när det gäller att uppnå målen för miljöersättning enligt följande:

| Villkor                  | Procentandel för villkorets betydelse |
|--------------------------|---------------------------------------|
| Odlingsplan              | 20                                    |
| Skiftesvisa anteckningar | 25                                    |
| Markkartering            | 25                                    |
| Skyddsremsa              | 20                                    |

Den relativa procentandelen som miljöersättningen för balanserad användning av näringsämnen sänks med fås genom att multiplicera procentandelen för villkorets betydelse med procentandelen för den areal eller längd som villkoret inte uppfylls på i förhållande till den areal eller längd som villkoret gäller.

Är överträdelsen upprepad fördubblas påföljden som avses i 3 mom. En anmärkning som getts för samma krav vid en tidigare kontroll förorsakar upprepning.

## 20 §

*Försummelser som gäller den kvalitetstest för åkermark som ingår i åtagandet om balanserad användning av näringsämnen*

Den miljöersättning som betalas för balanserad användning av näringsämnen minskas med fem procent om utvärderingsblanketten för kvalitetstestet för åkermark inte uppfyller villkoren eller om den saknas helt. Avdraget ska göras för de år av åtagandet under vilka stöd villkoret inte har iakttagits.

## 21 §

*Försummelser av stöd villkoren för skiftesspecifika insatser som ingår i ett åtagande om miljöersättning*

När det gäller en skiftesspecifik insats som ingår i ett åtagande om miljöersättning betalas miljöersättning inte för den areal på vilken en försummelse upptäcks eller i fråga om vilken iakttagandet av stöd villkoren inte kan verifieras på grund av bristfälliga handlingar. När det gäller en skiftesspecifik insats betalas inte miljöersättning för en växtartsgrupp om den sammanräknade arealen av de förkastade skiftena överstiger 50 procent av den vid kontrollen godkända arealen för växtartsgruppen avseende den skiftesspecifika insatsen.

## 22 §

*Försummelser av stöd villkoren för ersättningen för ekologisk produktion*

Uppfylls inte stöd villkoren ska ersättningen för ekologisk produktion minskas med 1–100 procent på det sätt som anges i artikel 35.2—35.7 i administrationsförordningen.

Underkänns hela gården i den produktionskontroll som avses i Rådets förordning (EG) nr 834/2007 om ekologisk produktion och märkning av ekologiska produkter och om upphävande av förordning (EEG) nr 2092/91 beviljas sökanden ingen ersättning för ekologisk produktion. Underkänns ett basskifte eller en del av ett basskifte i nämnda kontroll beviljas ingen ersättning för den berörda arealen. Är den areal som förkastas över 50 procent av den vid kontrollen godkända arealen för växtartsgruppen betalas ingen ersättning för ekologisk produktion för växtgruppen i fråga.

När det gäller en skiftesspecifik insats som ingår i ett åtagande om ersättning för ekologisk produktion betalas inte ersättning för ekologisk produktion för den areal på vilken en försummelse upptäcks eller i fråga om vilken iakttagandet av stöd villkoren inte kan verifieras på grund av bristfälliga handlingar. Överstiger den sammanräknade arealen av de förkastade skiftena 50 procent av den vid kontrollen godkända arealen för växtartsgruppen beviljas växtgruppen i fråga ingen ersättning för ekologisk produktion.

Har sökanden inte deltagit i en kurs i ekologiska produktionsmetoder ska ersättningen för ekologisk produktion sänkas med 10 procent.

Levererar en sökande som inte bedriver husdjursproduktion inte fodret från sin hö-, ensilage-, betes- eller färskfodervall till en gård som bedriver ekologisk husdjursproduktion beviljas ingen ersättning för ekologisk produktion för gårdens nämnda vallareal.

Överstiger arealen som odlas med hö-, ensilage-, betes- eller färskfodervall på en gård som inte bedriver husdjursproduktion den areal i hektar som motsvarar antalet djurenheter på den gård som bedriver ekologisk husdjursproduktion och till vilket det producerade fodret från nämnda gård levereras beviljas ingen ersättning för ekologisk produktion för den areal som odlas med hö-, ensilage-, betes- eller färskfodervall och som överskrider antalet djurenheter.

Finns mera än två hektar per djurenhet på den sammanlagda arealen med hö-, ensilage-, betes- eller färskfodervall på den husdjursgård och de växtodlingsgårdar som husdjursgården samarbetar med beräknat på basen av antalet djur på husdjursgården beviljas ingen ersättning för ekologisk produktion för den areal som odlas med hö-, ensilage-, betes- eller färskfodervall och som överskrider två hektar per djurenhet.

Står den ekologiskt odlade vallarealen på en gård som bedriver ekologisk husdjursproduktion inte i proportion till antalet produktionsdjur på gården kan vallareal förkastas vid kontrollen.

## 23 §

### *Kompensationsersättning*

Har det på gårdsbruksenheten uppgetts mer än 25 procent träda, naturvårdsåker och mångfaldsåker av gårdsbruksenhetens åkerareal eller mera än 50 procent gröngödslingsvall av gårdsbruksenhetens åkerareal eller sammanlagt mera än 50 procent gröngödslingsvall, träda, naturvårdsåker och mångfaldsåker av gårdsbruksenhetens åkerareal och trädorna, naturvårdsåkrarnas eller om mångfaldsåkrarnas andel överstiger 25 procent av gårdsbruksenhetens åkerareal beviljas ingen kompensationsersättning för den överskjutande arealen.

## 24 §

### *Avbrytande av utbetalningen av ersättning och återkrav i vissa situationer*

Har stödmottagaren eller en familjemedlem som bedriver företagsverksamhet tillsammans med stödmottagaren dömts till straff för djurskyddsbrott enligt 17 kap. 14, 14 a eller 15 § i strafflagen (39/1889) eller om stödmottagaren eller en familjemedlem som bedriver företagsverksamhet tillsammans med stödmottagaren har dömts till straff för en förseelse enligt 58 § i djurskyddslagen (1998:95) och samtidigt meddelats djurhållningsförbud enligt 17 kap. 23 § i strafflagen, ska ersättning som beviljas med stöd av denna lag och som grundar sig på djurhållning inte beviljas eller betalas för djurarten i fråga för det åtagandeår under vilket gärningen har uppdragats i samband med tillsyn. Djurarten beaktas inte heller för året i fråga vid beräkning av de i Ålands landskapsregerings beslut ÅLR 2015/2624 angivna kraven på djurantal per hektar för ersättningarna.

Har stödmottagaren eller en familjemedlem som bedriver företagsverksamhet tillsammans med stödmottagaren har dömts till djurhållningsförbud, ska ersättning som beviljas i enlighet med Ålands landskapsregerings beslut ÅLR 2015/2624 och som grundar sig på djurhållning inte beviljas eller betalas för den djurart som omfattas av förbudet för den tid då djurhållningsförbudet är i kraft och inte heller för tiden mellan gärningsåret och den tidpunkt då den lagakraftvunna domen meddelades. Djurarten beaktas inte heller vid beräkning av de i Ålands landskapsregerings beslut ÅLR 2015/2624 angivna kraven på djurantal per hektar för ersättningarna.

Utbetalningen av ersättning som betalas med stöd av Ålands landskapsregerings beslut ÅLR 2015/2624 och som grundar sig på djurhållning ska avbrytas för djurarten i fråga och djurarten i fråga ska inte beaktas vid beräkning av de i denna lag angivna kraven på djurantal per hektar för ersättningarna, om åtalsprövning har inletts i ett ärende som gäller ett brott eller en förseelse som avses i 1 mom.



**4 kap.**  
**Särskilda bestämmelser**

25 §  
*Ikraftträdande*

Detta beslut träder i kraft den 12 augusti 2015.

Åtgärder som verkställigheten av beslutet förutsätter får vidtas innan beslutet träder i kraft

**ANVISNINGAR**

**FÖR**

**UTFÖRANDE AV KONTROLLER AV**

**MILJÖERSÄTTNING,**

**KOMPENSATIONSERSÄTTNING OCH**

**ERSÄTTNING FÖR EKOLOGISK**

**PRODUKTION**

Ärende:

Beslutsdag:

## Innehållsförteckning

|   |    |
|---|----|
| 1 URVAL AV GÅRDAR .....   | 5  |
| 1.1 Centraliserat urval .....   | 5  |
| 1.2 Landskapsregeringens eget urval .....   | 5  |
| 2 KONTROLLER PÅ PLATS .....   | 6  |
| 3 FÖRHINDRANDE AV KONTROLL .....  | 6  |
| 4 MISSTANKE OM BROTT .....  | 7  |
| 4.1 Djurskyddsbrott och djurskyddsförseelser .....  | 8  |
| 5 INSTRUKTIONER FÖR BESVÄRLIGA SITUATIONER VID KONTROLLER .....   | 8  |
| 6 FÖRBEREDELSE INFÖR GÅRDSBESÖKET .....   | 8  |
| 6.1 Genomgång av ansökningshandlingar .....   | 8  |
| 6.2 Anmälan om kontroll .....   | 9  |
| 7. GÅRDSBESÖKET .....   | 9  |
| 8 HANDLINGAR FÖR DOKUMENTATION .....  | 10 |
| 8.1 Skiftesvisa checklistor .....   | 10 |
| 8.2 Kontrollprotokoll .....   | 10 |
| 8.3 Kontroll och verifiering av registrering av uppgifterna i kontrollprotokollet .....                 | 12 |
| 9 KARTOR SOM ANVÄNDS VID KONTROLLEN .....   | 12 |
| 9.1 Kartornas utseende .....  | 13 |
| 9.1.1 Karta för kontroll av hela gården och för skiftesövervakning .....                                | 13 |
| 9.1.2 Karta för kontroll av tvärvillkor .....   | 13 |
| 10 BESITTNING AV SKIFTEN .....  | 14 |
| 11 KONTROLL AV AREALERNA .....  | 14 |
| 11.1 Basskifte .....  | 14 |
| 11.1.1 Basskiftesindelningar .....  | 15 |
| 11.2 Jordbruksskifte .....  | 15 |
| 11.2.1 Mätning av jordbruksskiften .....  | 15 |
| 11.2.2 Grödor som konstateras på samma jordbruksskifte .....  | 16 |
| 11.3 Godtagbara diken .....   | 16 |
| 11.3.1 Godkännande av ett kantdike som en del av arealen av ett basskifte och ett jordbruksskifte ..... | 16 |
| 11.3.2 Godkännande av ett tegdike som en del av arealen av ett basskifte och ett jordbruksskifte .....  | 17 |
| 11.3.3 Utelämnande av träd- och buskbevuxna områden från diken .....                                    | 18 |
| 11.4 Områden som inte berättigar till stöd .....  | 18 |
| 11.4.1 Områden som tillfälligt inte odlas .....   | 19 |
| 11.4.2 Bevarande av jordbruksmarken i ett skick som lämpar sig för betesgång och odling .....           | 19 |
| 11.4.4 Odlingstekniska vändtegar .....  | 21 |
| 11.4.5 Skötsel- och körgångar för trädgårdsväxter .....   | 21 |
| 12 KORRIGERINGAR PÅ KARTAN .....  | 22 |
| 12.1 Registrering av mätning av jordbruksskiften .....  | 22 |

|         |  |    |
|---------|--|----|
| 12.1.1  | Måttavvikelser och mätinstrument som används vid övervakningen.....              | 22 |
| 12.1.2  | Fastställande av omkretsen.....  | 24 |
| 12.2    | Basskifteskorrigeringar .....  | 28 |
| 12.2.1  | Att uppmärksamma vid begäran om korrigering.....                                 | 29 |
| 13      | PÅFÖLJDER AV AREALFEL .....  | 31 |
| 14      | AKTIV JORDBRUKARE .....  | 32 |
| 15      | KOMPENSATIONERSÄTTNING OCH FÖRHÖJNING.....                                       | 33 |
| 15.1    | Kompensationsersättningens maximala areal av icke odlad åker som sköts.....      | 33 |
| 15.2    | Kompensationsersättningens husdjursförhöjning.....                               | 34 |
| 16      | MILJÖERSÄTTNING.....   | 34 |
| 16.1    | Allmänt.....   | 34 |
| 16.2    | Basnivån.....  | 35 |
| 16.2.1  | Basnivå för användning, hantering och lagring av växtskyddsmedel .....           | 35 |
| 16.2.2  | Basnivå för god jordbrukshävd och goda miljöförhållanden .....                   | 36 |
| 16.2.3  | Basnivå för användning av gödselmedel.....                                       | 39 |
| 16.2.4  | Basnivå för biologisk mångfald .....   | 42 |
| 16.2.5  | Påföljder för brister i basnivån .....   | 43 |
| 16.3    | Minimikrav för användning av gödselmedel och växtskyddsmedel .....               | 44 |
| 16.3.1  | Minimikrav för användning av gödselmedel.....                                    | 44 |
| 16.3.2  | Minimikrav för användning av växtskyddsmedel .....                               | 45 |
| 16.4    | Balanserad användning av näringsämnen .....                                      | 45 |
| 16.4.1  | Husdjursgård .....   | 48 |
| 16.5    | Frivilliga komplement.....   | 48 |
| 16.5.1  | Reducerad höstbearbetning .....  | 48 |
| 16.5.2  | Förbättrad användning av stallgödsel.....  | 49 |
| 16.5.3  | Mekanisk ogräsbekämpning i potatisodling.....                                    | 50 |
| 16.5.4  | Odling av markförbättrande växter .....  | 50 |
| 16.5.5  | Odling av dragväxter för bin .....   | 53 |
| 16.5.6  | Användning av täckmaterial för trädgårdsväxter .....                             | 53 |
| 16.5.7  | Alternativa bekämpningsmetoder i trädgårdsodling.....                            | 54 |
| 16.6    | Anläggning av skyddszon .....  | 56 |
| 16.7    | Ängsvall .....   | 57 |
| 16.8    | Skötsel av naturbeten med höga naturvärden.....                                  | 58 |
| 16.9    | Riktade insatser på naturbeten.....  | 59 |
| 16.10   | Skötsel av kulturmark.....   | 60 |
| 16.11   | Uppfödning av ursprungsraser .....   | 61 |
| 16.2    | Påföljder av brister i villkoren.....  | 62 |
| 16.2.1  | Bedömning av allvar, omfattning, varaktighet, upprepning och retroaktivitet..... | 62 |
| 16.2.2  | Odlingsplan .....  | 63 |
| 16.12.3 | Skiftesvisa anteckningar.....  | 64 |
| 16.12.4 | Markkarteringar.....   | 64 |
| 16.12.5 | Skyddsremsor .....   | 64 |

|   |    |
|---|----|
| 16.12.6 Skiftesvisa insatser .....  | 65 |
| 17 ERSÄTTNING FÖR EKOLOGISK PRODUKTION .....  | 65 |
| 17.1 Allmänt.....   | 65 |
| 17.2 Basnivå.....   | 65 |
| 17.3 Minimikrav för användning av gödselmedel och växtskyddsmedel .....   | 70 |
| 17.3.1 Minimikrav för användning av gödselmedel.....  | 70 |
| 17.3.2 Minimikrav för användning av växtskyddsmedel .....   | 70 |
| 17.4 Villkor för erhållande av ersättning för ekologisk produktion .....  | 71 |
| 18 UTRÄKNING AV KONTROLLRESULTATET .....  | 71 |
| 18.1 Växtartsgrupper och stödtyper.....   | 71 |
| 18.2 Växtartens inverkan på kontrollresultatet .....  | 72 |
| 18.3 Ordningsföljden för uträkning av påföljder .....   | 73 |
| 18.4 Skyldigheten att uppge jordbruksmark .....   | 73 |
| 18.5 Beaktande av uppenbara fel och exceptionella väderförhållanden vid kontrollen.....                         | 73 |
| 18.5.1 Uppenbara fel.....   | 73 |
| 18.5.2 Exceptionella väderförhållanden .....  | 74 |
| 18.6 Återkrav av stöd och påförande av påföljder för tidigare år .....  | 74 |
| 18.6.1 Bedömning av retroaktiva arealpåföljder .....  | 74 |
| 18.6.2 Behandling av retroaktiva arealpåföljder .....   | 76 |
| 18.6.3 Att registrera retroaktiva påföljder på körningen (gäller också retroaktiva stöd villkorspåföljder) .... | 76 |
| 18.6.4 Registrering av skiftesuppgifter på retroaktiva år .....   | 77 |
| 18.6.5 Utförande av kalkyl för gården .....   | 78 |

# ALLMÄNT OM KONTROLLERNA

---

## 1 URVAL AV GÅRDAR

Gårdarna som landskapsregeringen kontrollerar väljs ut genom både slumpmässigt och viktat urval i enlighet med bestämmelserna i artikel 34 i Kommissionens genomförandeförordning (EU) nr 809/2014 om regler för tillämpningen av Europaparlamentets och rådets förordning (EU) nr 1306/2013 vad gäller det integrerade administrations- kontrollsystemet, landsbygdsutvecklingsåtgärder och tvärvillkor. Gårdarna som valts ut för kontroll överförs centraliserat i betalningsförbud i det integrerade administrations- och kontrollsystemet, nedan *Stödtillämpningen*. Därutöver kan landskapsregeringen ta ut gårdar till eget urval

### 1.1 Centraliserat urval

Separata urval görs för stödvillkorskontroll och för tvärvillkorskontroll.

- *Urval för stödvillkorskontroll (helgårdskontroll)*: På de gårdar som tagits ut till urvalet kontrolleras alla arealbaserade ersättningar som stödmottagaren har ansökt om hos Ålands landskapsregering. Om det på gården upptäcks brister i iakttagandet av tvärvillkor som gäller de föreskrivna verksamhetskraven som landskapsregeringen kontrollerar (SMR 1, 2, 3, 10 och delar av SMR 4 och 5) ska landskapsregeringens kontroll utvidgas till att gälla det berörda tvärvillkorskravet och gården registreras på landskapsregeringen eget urval. Finns misstake om brister i iakttagandet av övriga tvärvillkor ska landskapsregeringens kontrollant underrätta den behöriga kontrollmyndigheten.
- *Urval för tvärvillkorskontroll*: Urvalet av gårdar till tvärvillkorskontroll görs bland de gårdar som är uttagna till helgårdskontroll. Separat urval görs för
  - de föreskrivna verksamhetskraven som gäller nitratdirektivet (SMR 1), fågeldirektivet (SMR 2) och habitatdirektivet (SMR 3).
  - det föreskrivna verksamhetskravet som gäller användningen av växtskyddsmedel (SMR 10)

På dessa gårdar görs utöver den tvärvillkorskontroll som urvalet gäller också en normal helgårdskontroll.

Därutöver görs separata urval för det föreskrivna verksamhetskravet som gäller foder och vegetabiliska livsmedel (SMR 4 och 5). På dessa gårdar görs enbart en tvärvillkorskontroll om gården inte samtidigt också ingår i ett urval för stödvillkorskontroll eller tvärvillkorskontroll enligt ovan.

### 1.2 Landskapsregeringens eget urval

Utöver det centraliserade urvalet kan landskapsregeringen genom ett eget urval ta ut gårdar till antingen en partiell kontroll eller till en kontroll av hela gården.

Till exempel de gårdar som kommit via angivelser kan vid behov tas ut till det egna urvalet. Gårdarna i det egna urvalet kan kontrolleras antingen helt eller delvis. För delvis kontrollerade gårdar kan exempelvis något enskilt stöd villkor kontrolleras. Gårdarna som kontrollerats i sin helhet räknas in i kontrollskyldigheten. Både de gårdar som övervakats helt och de som övervakats delvis registreras på egna körningsnummer. Om det på gården upptäcks brister i fråga om iakttagandet av tvärvillkor måste övervakningen utsträckas till att också gälla tvärvillkoren och gården ska registreras på körningsnumret för det egna tvärvillkorsurvalet.

På körningsnumret för det egna tvärvillkorsurvalet registreras de gårdar som har tagits ut till tvärvillkorskontroll på grund av utvidgad kontroll eller angivelse. Av gårdarna kontrolleras bara det försummade kravets andel (till exempel stallgödselanalys). Gårdsbesöken ska avläggas före utgången av 2015. I kontrollen tas med alla skiften som berörs av det försummade kravet.

Utvidgade kontroller av tvärvillkor kan utföras också på administrativ väg (till exempel brister i gödselstad), dvs. kontrollen utförs utan gårdsbesök. Då hänförs utvidgningen bara till det försummade kravet.

Försummelse av SMR 1 (nitratdirektivet) som upptäckts vid miljöersättnings dokumentkontroll vintertid registreras på ett eget körningsnummer.

Gårdarna registreras alltid på körningsnumret för det år då kontrollanten konstaterar försummelsen och upprättar ett protokoll över den. På så sätt hänförs påföljderna till rätt år.

De gårdar som granskats av EU:s organ (kommissionen, revisionsrätten) i samband med kontroller som riktat sig mot Finland/Åland registreras av landskapsregeringen på dess eget urval alltid när det vid kontrollerna upptäcks fel i arealer i eller iakttagandet av stöd villkor.

Gårdarna i det egna urvalet är belagda med betalningsförbud till dess att kontrollen är utförd och resultatet sparad i tillämpningen. Landskapsregeringen kan inte stryka en gård som registrerats på ett körningsnummer.

## **2 KONTROLLER PÅ PLATS**

Landskapsregeringen ska genom gårdsbesök kontrollera alla gårdar som ingår i urvalen för helgårdskontroll (se punkt 1.1). Kontrollerna på plats får inledas efter den sista dagen för ändring av såningsarealer.

Utförs kontrollen på plats före den sista såningsdagen (30.6), måste de arealer som var osådda vid kontrolltidpunkten kontrolleras på nytt senare.

I fråga om miljöersättningen måste ett nytt besök göras om villkoret inte går att kontrollera vid det första kontrollbesöket, se kapitel 16.

## **3 FÖRHINDRANDE AV KONTROLL**

Påföljderna av förhindrande av kontroll bestäms enligt artikel 59 i kommissionens förordning 1306/2013.

Meddelar stödmottagaren i samband med anmälan om kontroll att ingen kontroll får utföras, måste stödmottagaren underrättas om att ett beslut om avslag på stödmottagarens ansökan om utbetalning och ansökan om åtagande kommer att fattas av Ålands landskapsregering till följd av förhindrad kontroll. Till stödmottagaren skickas ett skriftligt meddelande (hörande) om förhindrande av kontroll och om de följder som detta orsakar. För stödmottagaren ska reserveras en skälig frist att lämna in en utredning om saken och stödmottagaren ska underrättas om att underlåtelse att iaktta tidsfristen inte hindrar att ärendet avgörs .

I utredningen kan stödmottagaren ge sitt samtycke till övervakning inom ramen för anmälningstiden. Om stödmottagaren misstänks för djurskydds- eller miljöförseelse bör övervakningsbesöket utföras utan dröjsmål.

Att förbjuda gårdsbesöket orsakar inga separata påföljder, om kontrollen ändå går att utföra i ett senare skede. När påföljderna fastställs ska en bedömning av huruvida felet eventuellt är uppsåtligt och om bristerna eventuellt har rättats till efter meddelandet om kontroll göras noggrannare än vanligt.

Förhindrar stödmottagaren eller dennes representant utförandet av en kontroll på plats avslås stödmottagarens ansökningar om ersättning, vilket innebär att ingen arealbaserad ersättning betalas för det år då kontrollen förhindrades. Alla ersättningar som betalats under åtagandeperioden återkrävs och gården ska registreras på körningsnumren för retroaktiva påföljder. Om gården tidigare under åtagandeperioden har varit föremål för kontroll återkrävs ersättningen retroaktivt endast till det år som kontrollen utfördes.

Förhindrar stödmottagaren någon kontroll på plats av tvärvillkor går stödmottagaren miste om alla ersättningar för vilka tvärvillkoren är ett krav. Har till stödmottagaren betalats ett förskott på ersättning och om kontrollen av de stödvillkor som ligger till grund för betalningen av förskott förhindras av någon orsak som beror på stödmottagaren, måste det utbetalda förskottet återkrävas.

I fältet för ytterligare upplysningar i observationsprotokollet fyller kontrollanten i att stödmottagaren har förhindrat kontrollen och stödmottagaren har underrättats om att ett beslut om avslag på stödmottagarens ansökningar om utbetalning och ansökningar om åtaganden kommer att fattas till följd av att kontrollen förhindrats. Kontrollprotokollet skickas till stödmottagaren och verkningarna av att kontrollen förhindrats förklaras omsorgsfullt.

Vid kontroll av tvärvillkor registreras ”*övervakas inte*” i punkten Övervakningsresultat i Stödtillämpningen och i fältet Tilläggsuppgifter registreras motsvarande observationer som i fältet för ytterligare upplysningar i kontrollprotokollet.

I samtliga situationer då kontrollantens säkerhet upplevs som hotad på gården får kontrollen avbrytas när som helst.

#### **4 MISSTANKE OM BROTT**

Kontrollantens primära uppgift är att kontrollera att ersättning har beviljats på korrekta grunder. Vid kontrollen kan det ändå framkomma också sådana omständigheter som tyder på brott. Finns det vid kontrollen skäl att misstänka ett brott i anslutning till ansökan om ersättning bör landskapsregeringen ta ställning till huruvida en begäran om förundersökning



till polisen ska lämnas in.

#### **4.1 Djurskyddsbrott och djurskyddsförseelser**

Finns det skäl att misstänka att djurskyddsbestämmelserna inte har följts på den gård som kontrolleras ska landskapsregeringens kontrollant omedelbart underrätta den behöriga tjänsteveterinären eller polisen om sina observationer och be att en djurskyddsinspektion utförs.

Misstänkta fall av djurskyddsbrott eller djurskyddsförseelser samt domar för djurskyddsbrott eller djurskyddsförseelser inverkar på betalningen av stöd.

### **5 INSTRUKTIONER FÖR BESVÄRLIGA SITUATIONER VID KONTROLLER**

Kontroll på sådana gårdar som på basis av tidigare erfarenheter har visat sig vara besvärliga kan utföras först när gården har blivit underrättad om kontrollen.

Om det inte går att besöka gården på grund av hotelser ska ett meddelande om förhindrad kontroll och de eventuella påföljderna av detta sändas till jordbrukaren (se kapitel 3).

En kontroll på gården kan alltid avbrytas antingen helt eller delvis (t.ex. kontroll av handlingar i ett senare skede som förfarande med hörande), om kontrollanten hotas eller om stödmottagarens aggressiva uppförande upplevs som farligt. Över kontrollbesökets förlopp uppgörs en promemoria och i den noteras orsakerna till att kontrollbesöket avbrutits, platsen för händelserna, tidpunkten och samtliga som deltagit. Vid behov görs en anmälan till polisen.

Kontrollanten upprättar ett övervakningsprotokoll också över ett avbrutet kontrollbesök. Av protokollet ska framgå att kontrollen har avbrutits på gården av orsaker som beror på stödmottagaren/dennes representant. Över orsakerna till avbrottet och händelserna upprättas en promemoria som fogas som bilaga till protokollet.

### **6 FÖRBEREDELSE INFÖR GÅRDSBESÖKET**

#### **6.1 Genomgång av ansökningshandlingar**

Före gårdsbesöket ska kontrollanten gå igenom gårdens ansökningshandlingar. De elektroniskt inlämnade handlingarna finns att få i det elektroniska arkivet. Har sökanden lämnat in sin ansökan på papper kan förberedelserna göras antingen med hjälp av de inskannade dokumenten i e-arkivet eller utgående från originalblanketterna.

Kontrollanten bör även kontrollera i ärendehanteringssystemet (W3D3) huruvida sökanden har lämnat in kompletteringar övriga ansökningshandlingar som kan ha betydelse för kontrollerna.

Alla stödtyper och skiften ska vara registrerade innan kontrollen inleds. Uppgifterna på ändringsblanketten för såningsarealer (117) ska också vara registrerats innan kontrollen på plats inleds.

Om kontrollanten upptäcker fel i registreringen ska felet korrigeras av handläggaren.

## 6.2 Anmälan om kontroll

Underrättelse om kontroller på plats får ges på förhand förutsatt att syftet med kontrollen inte äventyras. Tidpunkten för kontrollen kan ändras om stödmottagaren är förhindrad på grund av ett särskilt skäl, såsom en nära anhörigs död eller bemarkelsedag. Underrättelsen ska ges med så kort varsel som möjligt, högst 14 dagar. Det rekommenderas att underrättelse om kontroll ges högst 48 timmar före kontrollen på plats. Underrättelse om kontroll på plats av tvärvillkor får inte ges på förhand om detta förutsätts i den lagstiftning som tillämpas på tvärvillkoren.

I Stöd tillämpningen registreras tidpunkten för anmälan och vem som tog emot anmälan.

I samband med anmälan bör kontrollanten nämna vilka handlingar stödmottagaren kan ta fram färdigt inför besöket. Uppgifterna som ska kontrolleras under gårdsbesöket går också att studera med hjälp av adb-tillämpningar, dvs. det krävs inte att exempelvis odlingsplanen eller skifteskorten har skrivits ut.

Avsikten med förhandsanmälan är att säkerställa att stödmottagaren eller dennes företrädare kan delta i kontrollen om de så önskar. Om stödmottagaren eller dennes företrädare inte är på plats trots anmälan, utförs kontrollen vid den uppgivna tidpunkten. Djurstallar eller andra produktionsbyggnader får dock inte besökas utan att stödmottagaren är med eller har gett tillstånd till besöket.

Med stödmottagare avses i detta sammanhang den person som har lämnat in ansökan eller dennes make. Som deras befullmäktigade kan godkännas en person som uppvisar en skriftlig fullmakt eller som stödmottagaren i början av kontrollen muntligen meddelar att representerar stödmottagaren. En av stödmottagaren befullmäktigad assistent kan närvara vid kontrollen även om stödmottagaren själv deltar.

Efter att stödmottagaren har blivit underrättad om en kontroll kan ansökan eller delar av ansökan inte längre återtas till den del som försummelse i stödvillkoren har konstaterats i kontrollen.

## 7. GÅRDSBESÖKET

När kontrollen på plats inleds ska stödmottagaren eller dennes företrädare upplysas om ändamålet med kontrollen och metoderna, så att stödmottagaren eller stödmottagarens företrädare har möjlighet att bedöma hur kontrollen genomförs. Stödmottagaren eller dennes företrädare ska alltid underrättas om grunden för att gården tagits ut till urvalet (slumpmässigt/viktat), de använda metoderna och instrumenten samt mätnoggrannheten. Dessutom berättas om vilka faktorer som legat till grund för valet av gården till kontroll på basis av viktat urval.

Om ett flertal personer deltar i kontrollen från stödmottagarens sida måste kontrollanten ta reda på vem som är gårdens egentliga företrädare.

Kontrollanten ska i slutet av kontrollen berätta för stödmottagaren vilka observationer som gjordes vid kontrollen och hur de eventuellt inverkar på det stöd som ska betalas. Stödmottagaren ska också underrättas om att landskapsregeringens aningsanvisningar för utförande av kontroller finns att få på landskapsregeringens webbplats (länk) och att kontrollmetoderna och påföljderna har utretts närmare i den.

## **8 HANDLINGAR FÖR DOKUMENTATION**

Under kontrollbesöket i fältet görs anteckningar och gjorda observationer i skiftesvisa checklistor. Utgående från anteckningarna i de skiftesvisa checklistorna sammanfattas resultatet från kontrollen i ett kontrollprotokoll.

Också andra dokument som klargör observationerna som gjort under kontrollen ingår i handlingarna för dokumentationen.

Alla handlingar i original ska skannas in i det elektroniska arkivet.

### **8.1 Skiftesvisa checklistor**

Vid kontrollen på plats ska checklistorna fyllas i på gården. Checklistorna är kontrollantens arbetsdokument som varken lämnas hos eller skickas till stödmottagaren, utan på basis av dem registreras observationerna i kontrollprotokollet och i Stödtillämpningen. Checklistorna är en del av handlingen och ska arkiveras.

Observationerna ska dokumenteras så att det är möjligt att spåra hur kontrollen har framskridit.

År 2015 görs skiftesvisa anteckningar i första hand i *Sammandraget över Ålands huvudstödsansökan* som skrivs ut från det elektroniska arkivet. På sammandraget ska på skiftesnivå antecknas OK eller Brist som visar att skiftet och insatsen är kontrollerad.

För den skiftesvisa granskningen av odlingsplanen (se punkt 16.4) ska *Basskiftesspecifika observationer* i Landsbygdsverkets checklista användas. Checklisten skrivs ut från nya Stödtillämpningen.

Den skiftesvisa kontrollen av att det finns skriftliga arrendeavtal för samtliga arrenderade skiften ska göras med hjälp av förteckningen under rubriken *Arrenderare skiften* i Landsbygdsverkets checklista. I checklisten finns gårdens alla arrenderade åkrar.

På gårdar som ansöker om kompensationsersättningens husdjursförhöjning (se punkt 15,2) eller som uppgivit sin gård som husdjursgård i miljöersättning (se punkt 16.4.1) ska djurtätheten räknas ut med hjälp av bilagan *Näringsämnen som står till gårdens förfogande* i landsbygdsverkets checklista som kan skrivas ut från nya Stödtillämpningen.

Vid kontrollen under växtperioden antecknas också i bilagan för *Näringsämnen som står till gårdens förfogande* en del av de uppgifter som behövs senare vid dokumentkontrollen.

### **8.2 Kontrollprotokoll**

Kontrollprotokollet fylls i utgående från observationerna som antecknats i checklistorna.

Namnen på de parter som närvarit vid kontrollen skrivs upp i protokollet. I kontrollprotokollet ska också antecknas om stödmottagaren eller dennes representant inte var närvarande när kontrollen utfördes.

Kontrollens inledningsdatum är alltid den dag då kontrollanten första gången besöker gården.

Om gården besöks flera dagar i följd, är slutdatumet det datum när gården besöks för sista gången. Om det mellan kontrolldagarna finns dagar när gården inte besöks, antecknas båda besöken som separata kontroller, med egna start- och slutdatum. Förnyade besök eller ombesök är alltid separata kontroller.

Uppgifterna i protokollet ska antecknas med kulspetspenna eller på annat bestående sätt och kontrollanten ska ta ställning till varje villkor genom att sätta ett kryss i punkten Ja eller Nej. **Ja** kryssas för när villkoret har iakttagits och **Nej** om det inte har iakttagits. **Ett streck** betyder alltid att villkoret inte gäller gården i fråga. När ett streck används noteras i tilläggsuppgifterna orsaken till att villkoret inte gäller gården. Noteringarna ska vara konsekventa.

En stödmottagare som deltagit i kontrollen eller dennes företrädare ska ges möjlighet att notera och underteckna åsikter om kontrollen. Stödmottagaren kan meddela att han inte godkänner protokollets innehåll till någon del eller också kan han visa på de punkter i protokollet som han inte godkänner.

Det kontrollprotokoll som skickas till stödmottagaren innehåller ett sammandrag av de vid kontrollen gjorda observationerna, arealmätningar per jordbruksskifte samt kartor över korrigerade basskiften. Har kartorna bifogats till protokollet som skickats ut av Statens ämbetsverk behöver kartor inte skickas till stödmottagaren med landskapsregeringens kontrollprotokoll men kartorna ska finnas som bilagor i landskapsregeringens exemplar.

Det exemplar av protokollet som skickas till stödmottagaren för underskrift ska vara undertecknat av den som utförde kontrollen. Stödmottagaren ska underrättas om alla försummelser senast inom tre månader efter gårdsbesöket.

Stödmottagarens underskrift i övervakningsprotokollet undanröjer inte stödmottagarens rätt att söka ändring i det slutliga kontrollbeslutet. Stödmottagaren ska underrättas om att han/hon inte är tvungen att underteckna eller godkänna observationerna från kontrollen och att avsaknad av underskrift inte hindrar den fortsatta behandlingen av ärendet. Om stödmottagaren eller dennes företrädare vägrar att underteckna protokollet eller om stödmottagaren inte skickar tillbaka det undertecknade protokollet, ska kontrollanten göra en anteckning om detta i det originalexemplar av protokollet som blir kvar vid landskapsregeringen. Det slutresultat som antecknats i kontrollprotokollet kan betraktas som ett bindande utlåtande som inte kan överklagas separat, men som är bindande för den som fattar beslut i ärendet.

Stödmottagaren ska alltid höras innan eventuella åtgärder som minskar stödet vidtas. Inget separat hörande behövs om kontrollprotokollet skickas till stödmottagaren för att undertecknas.

Alla uppgifter om kontrollbesöket registreras i Stödtillämpningen. På basis av de registrerade observationerna räknar Stödtillämpningen ut påföljdsprocenterna och kontrollanten kan i vissa fall ändra procenten vid behov. Om procenten ändras måste en motivering av orsaken alltid skrivas in i Stödtillämpningen. Också andra påföljder som är beroende av prövning måste motiveras.

### 8.3 Kontroll och verifiering av registreringen av uppgifterna i kontrollprotokollet

Observationerna från arealkontrollen och stöd villkorskontrollen registreras i nya Stödtillämpningen medan observationerna som rör miljöersättning för uppfödning av ursprungsraser och observationerna som rör tvärvillkor registreras i gamla Stödtillämpningen.

Kontrollen av registreringen av uppgifterna från kontrollprotokollet utförs av en annan person än den som utfört registreringen. Genom kontroll av registreringen säkerställs det att uppgifterna har registrerats i tillämpningen och att de skiftesvisa observationerna har antecknats i protokollet. Särskild uppmärksamhet ska fästas vid att kontrollerna går att spåra utgående från protokollsanteckningarna, att de observerade bristerna är registrerade och att påföljderna fastställts korrekt. Genom kontroll av registreringen måste man också försäkra sig om att gården är registrerad på rätt körning, om övervakningen har utvidgats till att också gälla tvärvillkoren eller om gården har påförts retroaktiva påföljder. ***Kontrollen av registreringen ska utföras innan beslut om kontrollresultatet sänds till jordbrukaren.***

Efter det att registreringen har kontrollerats ska kontrollen verifieras (kwitteras) i vederbörande punkt i Stödtillämpningen. Det är inte nödvändigt att verifiera uppgifterna innan beslut om kontrollresultatet sänds, men det är en förutsättning för att ansökan ska kunna överföras för utbetalning. Kontrollen ska vara slutförd när den verifieras. Om registreringen kontrolleras av en person som inte deltagit i kontrollen kan denna också verifiera gården. Om den som verifierar är en annan person än den som kontrollerat registreringen, ska han eller hon ännu säkerställa att resultatet är korrekt.

## 9 KARTOR SOM ANVÄNDS VID KONTROLLEN

Vid kontrollen används i första hand digitaliserade kartor som skrivits ut från åkerskiftesregistret eller kartmaterial som skrivs ut från Kartturi. På de kartor som skrivits ut från Stödtillämpningen finns ingen skala och därför kan de högst användas som hjälp i terrängen. Också annat flygfotomaterial på motsvarande nivå får användas som hjälp vid övervakningen.

På de kartor som ska användas vid kontrollen syns förutom basskiftena också de avgränsningar av jordbruksskiften som stödmottagaren har uppgett, om kartan har skrivits ut efter det att uppgifterna från ansökningshandlingarna har registrerats. Om uppgifterna från ansökningshandlingarna inte ännu är registrerade när kartorna skrivs ut måste en ny karta skrivas ut från åkerskiftesregistrets rapportportal (<https://peleapp.affecto.fi:8443/pelerapport/login.html>) efter det att ansökningsuppgifterna (också jordbruksskiftesändringarna) har registrerats.

Kartorna för de gårdar som ingår i landskapsregeringens eget urval beställs direkt från entreprenören (Karttakeskus) med e-post på adressen pele@karttakeskus.fi.

Har digitaliseringen av stödmottagarens kartkorrigeringar inte hunnit göras kan stödmottagarens korrigeringar ses i Stödtillämpningen, även sådana korrigeringarna som lämnats in på papperskartor. Gränserna för dessa basskiften kan dock förändras senare under sommaren digitalisering, om ett angränsande basskifte korrigeras och den gemensamma gränsen förändras. De skiften som är under digitalisering kan ses i Stödtillämpningen.

## **9.1 Kartornas utseende**

Övervakningskartorna skrivs ut i skala 1:2500, så att jordbruksskiftesgränserna syns. Kartor i annan skala kan dock användas om det gäller stora skiften.

På den högra delen av kartan har gårdens bas- och jordbruksskiften skrivits ut enligt de digitaliserade gränstyperna. Förklaringarna till dem finns i nedre vänstra kanten på övervakningskartan.

### ***9.1.1 Karta för kontroll av hela gården och för skiftesövervakning***

Kartorna som används vid kontrollen skrivs ut i färg (om det flygfoto som använts är ett färg- eller färg-infra –flygfoto). I kartans övre hörn finns körningsnumret för urvalet utskrivet. I skiftesuppgifterna på vänster sida finns skiftenas signum, namn, digitaliserade arealer, gårdsstödsegenskap B, datum för senaste ändring av basskiftet, uppgift om GPS-mätning som utförts under de 2 föregående åren, uppgift om förestående uppdatering (2015 och 2016) och 2015 års uppgifter om jordbruksskiften för de 8 första jordbruksskiftena.

Nere till vänster på kartan finns förklaringar till strecken på kartan.

Ett vattendrag anges med ett sammanhängande vitt streck som löper mitt i vattenfåran. I strecket finns pilar som anger vattnets strömningsriktning. Om ett skifte ligger invid en fåra som märkts ut med vattendragsstreck, måste behovet av skyddsremsa (avståndet mellan skifteskanten och fårans kant) alltid granskas på ort och ställe.

### ***9.1.2 Karta för kontroll av tvärvillkor***

När det gäller kontroll av tvärvillkor skrivs förutom den normala kartan som används vid kontroll också ut separata kartor över grundvattenområden, om gården har basskiften på sådana områden. År 2015 skrivs kartan för kontroll av tvärvillkor alltid ut i svartvitt och i skala 1:5000. Datadelen innehåller uppgifter om de basskiften av vars areal minst en ar sammanfaller med ett grundvattenområde. På dessa kartor syns gårdens skiften som ryms med på samma utskrift. Också grannfastigheternas skiften syns med gränstypen basskiftesgräns mot granne, om de ryms med på samma utskrift.

På kartan som används vid kontroll av tvärvillkor finns samma strecktypsförklaringar som på kartan som används vid helgårdskontroll men där anges dessutom grundvattenområden.

# AREALKONTROLL

---

## 10 BESITTNING AV SKIFTEN

Vid kontrollen på plats ska med hjälp av stödmottagarens arrendeavtal eller på basis av information i andra bilagor granskas att besittningen av arrenderade skiften uppfylls. Arrendeavtal för jordbruksmark ska ingå för viss tid och arrendetiden kan vara högst 20 år. Om arrendetiden inte har antecknats i arrendeavtalet anses det vara i kraft högst två år. Arrendetiden för ett muntligt arrendeavtal är högst två år.

Skriftliga arrendeavtal granskas under gårdsbesöket. I ansökningsuppgifterna finns information om huruvida skiftet omfattas av ett muntligt eller ett skriftligt arrendeavtal. Att muntliga arrendeavtal existerar kontrolleras med arrendegivaren ifall det finns skäl att betvivla arrendeavtalets existens (t.ex. försummelse av odlingsåtgärderna på skiftet och ett långvarigt avtal, flera olika muntliga avtal). Ett muntligt arrendeavtals existens kan kontrolleras t.ex. genom att ringa arrendegivaren och fråga om saken. Om sökanden i samband med gårdsbesöket av någon orsak inte kan påvisa besittningen av skiftet ges denne en skälig tid för att lämna informationen. En uppgift om huruvida det finns ett gällande arrendeavtal för ett skifte antecknas i checklistans bilaga för dokumentobservationer.

Om det vid övervakningen inte går att få klarhet i vem som besitter skiftet avbryts stödbetalningen till denna del. Till exempel om den ena parten har bestridit ärendet ska man invänta domstolens beslut om vem som besittit arealen.

När det gäller miljöersättning och ersättning för ekologisk produktion ska skiftena ha varit i sökandes besittning senast 15.6 (frånsett överföring av hela gårdens besittning). För kompensationsersättningens del ska skiftena vara i sökandens besittning till stödansökningsårets slut (den 31 december). Om skiftet utgår ur sökandens besittning eller tas ur jordbruksanvändning före det, och ersättningen inte har återtagits för det aktuella skiftet, har skiftet inte rätt till kompensationsersättning. Skiftet kan på godtagbart sätt ha utgått ur stödmottagarens besittning eller tagits ur jordbruksanvändning bara på basis av force majeure (t.ex. tvångsinlösnings eller ägoreglering).

Om besittningen av skiftet inte uppfylls, registreras en brist för det aktuella skiftet i Stödtillämpningen vid granskningen av skiftenas besittning och ingen ersättning beviljas.

## 11 KONTROLL AV AREALERNA

Vid en stödvillkorskontroll kontrolleras samtliga skiften på gården. Också icke registrerade arealer i jordbruksanvändning som är mindre än 0,05 ha och som stödmottagaren har anmält i stödansökan ska kontrolleras. För dessa arealer kontrolleras iakttagandet av tvärvillkoren, men arealen behöver inte mätas.

### 11.1 Basskifte

I fråga om basskiftet kontrolleras att digitaliseringen är korrekt samt den korrekta avgränsningen av basskiftet. Alla digitaliseringskorrigeringar av skiftet görs i Stödtillämpningen.

### **11.1.1 Basskiftesindelningar**

Om det vid kontrollen konstateras att kraven för ett basskifte inte uppfylls på någon del av basskiftet måste skiftets avgränsning korrigeras. Tidigare flygfoton kan användas som hjälp när man kontrollerar om den del som tas bort har varit åker förut.

Ett basskifte måste delas om

- en del av skiftet tas ur jordbruksanvändning till exempel som tomtmark eller blir under en väg,
- det växer buskar på en del av skiftet som tidigare var odlat och det konstateras vara icke odlat,
- man till exempel på basis av äldre flygfotografimaterial tydligt kan slå fast att området är nyrojt och att det inte vad ersättningsberättigandet beträffar är likartad areal som det skifte som det ska ingå i.

Ett basskifte behöver inte delas, utan ändringen kan göras som gränskorrigerings om

- det är frågan om ett tegdike som vuxit igen med buskar
- den del av skiftet som ska tas bort aldrig har varit åker (till exempel om man från skiftesarealen tar bort en åkerholme som alltid funnits där).

Basskiftesdelningarna görs till följande års årsnivå. Är markanvändningsslaget som upptäckts vid kontrollen felaktigt ska kommunens landsbygdsnäringsmyndighet ombes korrigeras markanvändningsslaget för år 2016, varvid stödmottagaren följande vår får skiftets markanvändningsslag korrekt förhandsifyllt.

Närmare anvisningar om kartkorrigeringar finns i kapitel 19.

## **11.2 Jordbruksskifte**

Med ett jordbruksskifte avses ett område som kan vara maximalt lika stort som basskiftet, ingå i endast ett basskifte och ha endast en odlingsväxt eller godtagbara kombinationer. Stödmottagaren har ritat in jordbruksskiftena i samband med stödansökan.

Ett jordbruksskiftes stödberättigande minimistorlek är 0,05 ha i fråga om alla stöd. Den minsta arealen som godkänns i minimiarealerna för miljöersättning, ersättning för ekologisk produktion och kompensationsersättning är 0,01 ha. För skiften mindre än 0,05 ha betalas inget stöd, men de kan räknas med i minimiarealerna.

Jordbruksskiftenas areal ska vid behov bestämmas vid kontrollen på plats med hjälp av digitaliserat kartmaterial eller med GPS-utrustning i terrängen. Måttband får användas bara för kontrollmätningar, till exempel för att mäta bredden på ett dike, en skyddsremsa eller en väg.

### **11.2.1 Mätning av jordbruksskiften**

På gården kontrolleras att gränserna för de jordbruksskiften som stödmottagaren har uppgett motsvarar jordbruksskiftena i terrängen. Stämmer gränserna behöver jordbruksskiftenas arealer inte mätas separat. Om det är skillnad mellan de anmälda jordbruksskiftena och de



jordbruksskiften som konstaterats i terrängen, måste skiftenas arealer bestämmas.

GPS-utrustning måste användas för mätning av jordbruksskiften i följande fall:

- basskiftet är ett nytt skifte som inte har digitaliserats tidigare
- basskiftet eller en del av det har röjts efter det att flygfotot togs
- på skiftet finns icke stödberättigande områden som inte syns på det nyaste flygfotot
- kanten av skiftet skuggas av skog på en betydande sträcka (över 200 m) eller skiftesgränsen går inte heller annars att urskilja tydligt ens på det nyaste flygfotot.

Är basskiftets gränser korrekta på grundval av granskning av kartan och observationer, kan man vid kontrollen koncentrera sig på att mäta områden som inte berättigar till stöd.

Icke stödberättigande områden på skiftet, även om de är små, måste antecknas till exempel på kartan som används vid kontrollen (i synnerhet om ingen begäran om digitalisering av dem görs).

### ***11.2.2 Grödor som konstateras på samma jordbruksskifte***

I en kontrollsituation ska som hörande till ett bestämt jordbruksskifte godkännas alla arealer som ligger intill varandra på basskiftet och som är besådda med samma gröda och som används på samma sätt, även om de har anmälts som separata jordbruksskiften. Emellertid, om olika insatser eller åtaganden gällande miljöersättning har valts för jordbruksskiftena, kan skiftena inte slås samman. Den minsta sammanhängande arealen som beaktas vid kompensationen är 0,05 ha.

Konstateras att det på skiftet finns en växt ur en annan växtartsgrupp än den anmälda, förkastas skiftet i fråga. Stödtilämpningen avslår stöd som inte hör till växten på grundval av den konstaterade växtkoden. På basis av kontrollen kan ett skifte inte få stöd som från början inte ens har sökts för skiftet.

Områden som inte berättigar till stöd kan utgöra ett jordbruksskifte, även om området inte är enhetligt. Odlas det till exempel morötter och lök i rader bildas jordbruksskiftena sålunda att de sammanlagda lökraderna bildar ett jordbruksskifte med lök och morotsraderna ett jordbruksskifte med morötter. Också i andra motsvarande fall kan åtskilda frilandsgrönsaker konstateras vara ett jordbruksskifte, även om ett enskilt odlingsområde (t.ex. en rad) med en växt är mindre än 0,05 ha.

Om den anmälda grödan är bärbuskar eller fruktträd som uppfyller villkoren för planttäthet och det under dem växer någon annan odlingsväxt, delas dock inte arealen för dessa odlingsväxter in i separata jordbruksskiften.

## **11.3 Godtagbara diken**

### ***11.3.1 Godkännande av ett kantdike som en del av arealen av ett basskifte och ett jordbruksskifte***

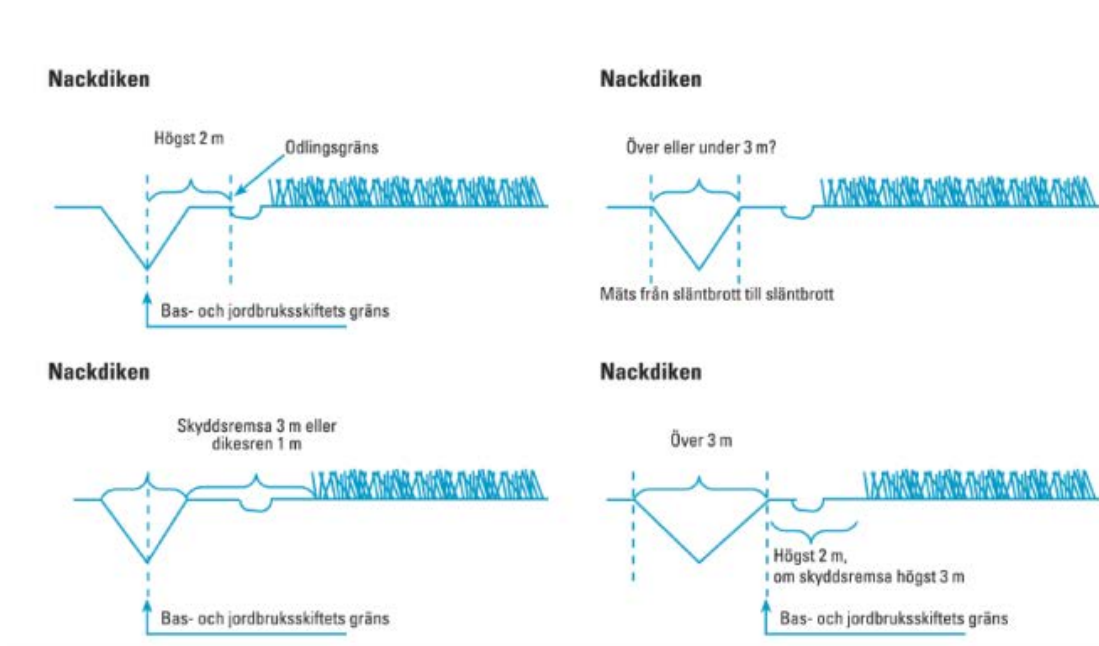
Ett högst 3 meter brett kantdike som utgör en del av traditionella jordbruks- och markanvändningsmetoder kan godkännas som en del av den stödberättigande arealen av ett basskifte och ett jordbruksskifte fram till gränsen för basskiftet. Gränsen för basskiftet går

mitt i kantdiket. Kantdikets bredd mäts på ett sådant ställe på gränsen mellan diket och åkern, dvs., dikeskanten, där dikesbredden motsvarar den genomsnittliga dikesbredden.

Den sammanlagda bredden av kantdiket, som mäts från basskiftesgränsen, och den icke odlade dikesrenen får vara högst 2 m för att detta område ska kunna godkännas som en del av arealen av ett odlat jordbruksskifte. Med icke odlad dikesren avses en dikesren på vilken det inte växer sådana kulturväxter som odlas på jordbruksskiftet. Om bredden på kantdiket jämte dikesrenar är över 2 m, mätt från jordbruksskiftets kant till mitten av kantdiket, ska kantdiket digitaliseras bort från jordbruksskiftets areal. I jordbruksskiftets areal kan godkännas även ett icke odlat område som är bredare än 2 m, om det på skiftets kant finns en dikesren, en skyddsremsa eller en sådan odlingsteknisk vändteg som avses i punkt 11.4.4.

Bredden av en dikesren eller skyddsremsa mäts från dikeskanten till kanten av växtbeståndet på jordbruksskiftet invid dikesrenen eller skyddsremsan på ett sådant ställe där dikesrenens eller skyddsremsans bredd motsvarar den genomsnittliga bredden.

Ett i medeltal över 3 meter brett kantdike godkänns inte som en del av den stödberättigande arealen av ett basskifte och ett jordbruksskifte. Gränsen för basskiftet går längs gränsen mellan det över 3 meter breda diket och åkern, dvs. dikeskanten. Över 3 m breda diken digitaliseras bort från basskiftets areal.



### 11.3.2 Godkännande av ett tegdike som en del av arealen av ett basskifte och ett jordbruksskifte

Med tegdike avses ett dike som ligger inom ett basskifte och som i huvudsak endast avleder vatten som samlats på basskiftet.

Ett tegdike som utgör en del av traditionella jordbruks- och markanvändningsmetoder och den icke odlade dikesrenen kan, om de ligger inom eller på gränsen till ett jordbruksskifte, godkännas som en del av den stödberättigande arealen av ett basskifte och ett jordbruksskifte, om den sammanlagda bredden av diket och dikesrenen inte överskrider 3 meter. Bredden av

diket och dikesrenen mäts på ett sådant ställe där deras sammanlagda bredd motsvarar den genomsnittliga bredden.

Tegdiken som jämte dikesrenar är över 3 meter breda kan behandlas som en areal som tillfälligt inte odlas, om dikesrenarna av odlingstekniska orsaker tillfälligt är bredare än normalt. Om tegdikets bredd mätt från dikeskant till dikeskant är över 3 meter, behandlas tegdikena som arealer som inte odlas och en digitaliseringskorrigering görs för deras del.

### ***11.3.3 Utelämnande av träd- och buskbevuxna områden från dikena***

De områden av ett dike eller en icke odlad dikesren inom ett basskifte på vilka det växer träd eller buskar ska dras av från basskiftets areal. Då går basskiftets gräns längs den kant av det trädbevuxna området som ligger mot den odlade arealen.

Slybevuxna diken utelämnas alltid från arealen oberoende av dikets bredd. Sly ska avlägsnas från kantdiken och tegdiken så att slyet inte hinner växa sig över 1,5 m högt. Enstaka buskage i diken kan tillåtas, men landskapet ska förbli öppet.

## **11.4 Områden som inte berättigar till stöd**

Med områden som inte berättigar till stöd avses områden som inte odlas och områden som tillfälligt inte odlas. Det minsta område som konstateras inte berättiga till stöd är 0,01 ha. I fråga om små (<100 m<sup>2</sup>) arealer som inte berättigar till stöd görs avdrag endast om deras sammanlagda areal är betydande. Detta tillämpas om summan av dessa små (<100 m<sup>2</sup>) arealer som inte berättigar till stöd på skiftet är större än toleransen för det mätinstrument som används. Måttavvikelsen är alltid högst 1 ha. Avdrag behöver inte göras för t.ex. stenar, enstaka träd, brunnar eller andra motsvarande enskilda områden som inte berättigar till stöd och som är mindre än en ar. Små områden under en ar som inte går att rita in på övervakningskartan ska ändå antecknas på checklistan.

Om det på gården observeras områden som inte odlas kan det leda till återkrav av tidigare års stöd som betalats utan grund.

Nedan ges exempel på i hurdana situationer ett skifte konstateras vara tillfälligt icke odlat, icke odlat eller när det kan uppstå en brist via tvärvillkoren eller villkoret att hålla jordbruksmarken öppen.

### **Område som tillfälligt inte odlas**

- inga som helst buskar eller trädplantor
- små plöjda/osådda områden
- lämnats icke odlat bara 1-2 år
- bl.a. brädstaplar/balhögar/vedhögar

### **Tvärvillkorspåföljd**

- Högst 1-2 åriga plantor eller t.ex. hallonskott växer här och där bland odlingsväxten
- Plantorna når inte över odlingsväxten
- I växtligheten finns rikligt med ogräs, till exempel älggräs, hundkäx eller dunört.

### **Jordbruksmarken har inte bevarats öppen (åkerareal och areal med permanenta grödor)**

- Högre trädplantor växer här och där,
- På skiftet växer några större hallonbuskar eller flerårigt buskage, t.ex. vide som enstaka buskar. Växtligheten ska ändå utgöras av en godtagbar odlingsväxt. (OBS! Det blir ingen påföljd om träd växer bara i diken. Då avgränsas diken i enlighet med punkt 11.3.3)
- För permanenta gräsmarker kan denna punkt inte användas. Om det växer för mycket buskage eller träd är skiftet icke odlat.

### **Område som inte odlas (åkerareal, permanenta grödor och permanenta gräsmarker)**

- Enstaka träd/buskar växer på hela skiftet/delen av skiftet (innebär inte permanenta växter, och ingen godtagbar odlingsväxt växer på skiftet)
- En stor del av träden är högre än 2 m
- Skiftet används för annat än jordbruk, t.ex. skogsmark, tomtmark eller väg.

#### ***11.4.1 Områden som tillfälligt inte odlas***

Som tillfälligt icke odlade områden kan stödmottagaren uppge skiften eller delar av dem som består av odlingsbar jordbruksmark, men som tillfälligt har tagits ur odling under ansökningsåret. Dessa skiften kan konstateras vara tillfälligt icke odlade också vid kontrollen.

Icke anmälda skiftesdelar som tillfälligt inte odlas kan som ett jordbruksskifte i kontrollen konstateras vara icke odlade. Om hela skiftet har lämnats som tillfälligt icke odlat måste det konstateras vara svartträda. Det måste finnas en grund för att ha svartträda, och om grunden saknas måste en tvärvillkorspåföljd fastställas. (Ärendet överförs till Statens Ämbetsverk)

Godtagbara skäl för att vid kontrollen konstatera att ett jordbruksskifte tillfälligt inte odlas är till exempel att det på skiftet finns ett hinder som hänför sig till odling, till exempel en ensilagestuka, en brädstapel eller andra motsvarande skäl till varför skiftet inte kan vara täckt av växtlighet. Skiften eller delar av dem som under flera år i rad har anmälts som områden som tillfälligt inte odlas utan något av de godtagbara skäl som nämns ovan, konstateras vara sådana områden som inte odlas.

Alla områden som tillfälligt inte odlas på samma basskifte kan konstateras vara och ritas in som ett enda jordbruksskifte. Jordbruksskiftet ritas in där det största området som tillfälligt inte odlas ligger.

Tvärvillkoren ska iakttas på arealer som tillfälligt inte odlas. Kravet på att arealen ska vara täckt av växtlighet utgör ett undantag.

Skiftets odlingsbarhet ska kontrolleras i fråga om alla basskiften som i sin helhet har anmälts som tillfälligt icke odlade.

#### ***11.4.2 Bevarande av jordbruksmarken i ett skick som lämpar sig för betesgång och odling***

Kravet på att bevara jordbruksmarken öppen gäller all jordbruksmark på gården. Med jordbruksmark avses åkerareal, permanenta grödor och permanent gräsmark. I praktiken kan detta villkor inte tillämpas på permanent gräsmark, eftersom skiftet underkänns som icke

odlat ifall antalet träd och buskar överstiger det tillåtna.

På gården ska kontrolleras att skiftet har bevarats öppet och i ett skick som lämpar sig för betesgång och odling. Skiftet ska kunna tas i bruk med sedvanliga jordbruksåtgärder. Också en del av ett jordbruksskifte kan påföras en påföljd för att det inte bevarats öppet, varvid det i skiftet skapas ett jordbruksskifte för kontrollen och antecknas en brist i punkten Bevarande av jordbruksmarken öppen.

#### ***11.4.2.1 Åkerareal***

Kontrollen ska omfatta en granskning av att trädplantor eller buskar inte växer på skiftet. I tegdiken och på renar är det ändå tillåtet i begränsad omfattning. Läs mer i stycke 11.3.3. Dessutom kontrolleras att växtligheten är en godtagbar odlingsväxt.

Om det växer trädplantor här och där på skiftet, men växtbeståndet trots det är godtagbart, avslås stöden för skiftet för i år genom att i Stödtilämpningen registrera en brist i punkten Att bevara jordbruksmarken öppen.

Om det växer trädplantor eller buskar här och där på skiftet, men växtbeståndet är svagt (bara ogräs) måste påföljden bestämmas från fall till fall antingen via tvärvillkoren eller genom att skiftet måste konstateras vara icke odlat. Huvudregeln är att en påföljd inte kan bestämmas via villkoret om att bevara jordbruksmarken öppen, om växtbeståndet inte är en godtagbar odlingsväxt.

Kravet är annorlunda beroende om det gäller åkerareal, areal med permanenta grödor eller areal med permanent gräsmark. När det gäller permanent gräsmark inverkar också markanvändningsslaget och skiftets ersättningsberättigande på kravet.

#### ***11.4.2.2 Areal med permanenta grödor***

En areal med permanenta grödor anses vara öppen om där inte växer andra träd eller buskar utöver permanenta grödor. I tegdiken och på renar är det ändå tillåtet i begränsad omfattning. Läs mer i stycke 11.3.3.

Om det på skiftet växer andra trädplantor eller buskar än sådana som kan godkännas som permanenta grödor, ska man göra på det sätt som sägs i punkten åkerareal.

#### ***11.4.2.3 Areal med permanent gräsmark***

Konstateras vid en kontroll på plats att det på skiftet växer mer träd eller buskar än vad som är tillåtet på permanent gräsmark och att växtligheten inte är gräs eller örtartat foder ska ärendet vidare överföras till Statens ämbetsverk som tar ställning till om villkoren för permanent betesmark inte har uppfyllts.

#### ***11.4.3 Områden som inte odlas***

Har området tagits ur användning registreras ett skifte vid kontrollen med växtoden icke odlad. Dyliga är bl.a. slybevuxna områden och vägar eller byggnader som anlagts på skiftet. Ett skifte som anmälts som ett område som inte odlas eller som vid kontrollen konstaterats

vara ett sådant beviljas ingen ersättning.

Områden utanför jordbruksmark och områden som vid kontrollen konstaterats vara inte odlade ska avskiljas från basskiftets areal och skiftet ska delas vid behov.

#### ***11.4.4 Odlingstekniska vändtegar***

En vändteg som räknas in i odlingsarealen kan av odlingstekniska skäl vara i medeltal högst 3 meter bred. En förutsättning för godkännande är att vändtegen omfattas av den odlingsmetod som är normal för växten. Vändtegar ingår inte i odlingen av stråsäd, proteingrödor och oljeväxter. Områdets bredd mäts från utkanten av växtligheten till den punkt där diket och åkern möts eller till skiftets kant.

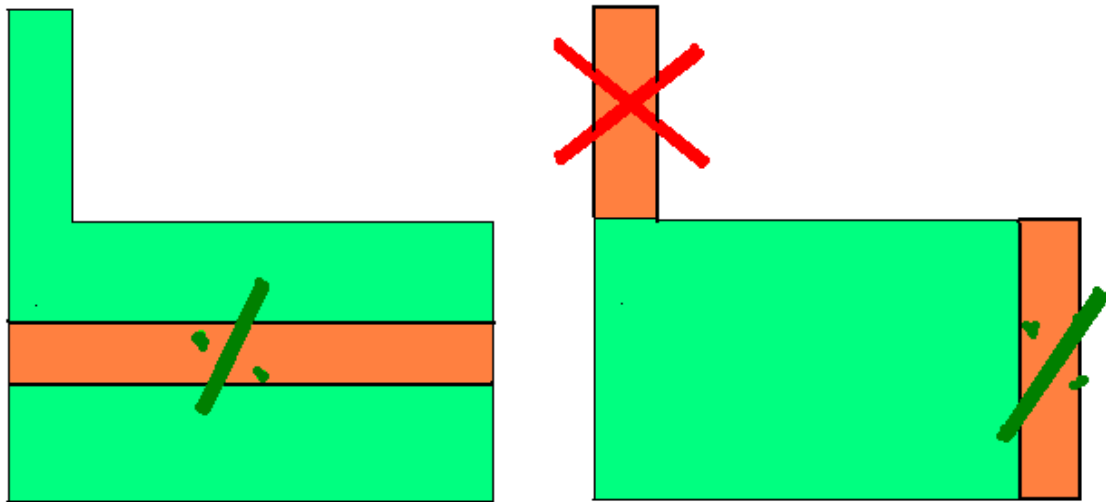
Om vändtegen av odlingstekniska skäl är över 3 meter bred, ska av hela vändtegen bildas ett eget jordbruksskifte. Miljöersättning kan betalas för en över 3 meter bred vändteg, om området är gräsbevuxet. Då kan vändtegen betraktas som vall.

Om det på vändtegen finns en i genomsnitt 3 meter bred skyddsremsa och därtill ett över 3 meter brett vändtegsområde som lämnats av odlingstekniska skäl, ska av dem bildas två separata jordbruksskiften, om det område som lämnats av odlingstekniska skäl inte har besåtts med vallfrö.

#### ***11.4.5 Skötsel- och körgångar för trädgårdsväxter***

I fråga om fleråriga trädgårdsväxter ingår de skötselgångar som hör till odlingsmetoden för växterna. De körgångar som är nödvändiga för att odlings- eller skördemaskinerna ska kunna röra sig inräknas i det odlade jordbruksskiftets areal, om de är nödvändiga för odlingen av växten i fråga. Skötselgångarna ska till storlek, läge och antal vara ändamålsenliga. Skötsel- och körgångarna ska avskiljas från det stödberättigande jordbruksskiftets areal, om de är onödigt breda, om de är bestående anlagda odlingsvägar eller om de leder till att den beståndstäthet som fastställts för växten inte uppnås på jordbruksskiftet. Alla områden som inte hör till den odlade åkerarealen (t.ex. upplagsplatser, bevattningsdammar, områden som inte odlas) ska avskiljas från det stödberättigande jordbruksskiftet.

Skötsel- och körgången ska finnas i änden, på sidan eller i mitten av jordbruksskiftet i riktning med jordbruksskiftets kant.



I fråga om ettåriga trädgårdsväxter godkänns kör- och skötselgångar som en del av det odlade jordbruksskiftets areal endast i undantagsfall, om de är nödvändiga för växten i fråga och om deras storlek, läge och areal är ändamålsenliga med tanke på odlingen. Situationen kan vara sådan exempelvis om växterna skördas flera gånger under sommaren (t.ex. huvudkål). Gångar som godkänns som en del av den odlade arealen ska vara tillfälliga körstråk. Permanenta vägar i odlingen ska dras av från den odlade arealen.

Skötselgångar som hör till odlingsmetoden för ett- och fleråriga växter ska i regel vara gräsbevuxna i enlighet med tvärvillkoren eller så ska det finnas en grundad anledning till avvikelser.

## 12 KORRIGERINGAR PÅ KARTAN

### 12.1 Registrering av mätning av jordbruksskiften

Jordbruksskiftenas gränser och arealer, konstaterad gröda, mätmetoden och det som eventuellt minskar jordbruksskiftets omkrets förs in i Stödtilämpningen. Också icke stödberättigande områden som observerats förs in. Den sammanlagda uppmätta arealen av jordbruksskiftena ska vara lika stor som basskiftets uppmätta areal.

#### 12.1.1 Måttavvikelser och mätinstrument som används vid övervakningen

Jordbruksskiftenas areal ska vid behov bestämmas med hjälp av digitalt kartmaterial eller GPS-utrustning i terrängen. Måttband får användas endast för kontrollmätningar, till exempel för mätning av bredden på ett dike, en skyddsremsa eller en väg.

För mätinstrumenten har fastställts olika toleranser, dvs. måttavvikelser, enligt hur exakt instrumentet är. Måttavvikelsen är antingen positiv eller negativ och avsikten med den är att täcka fel som beror såväl på mätinstrumentet som på den som utför mätningen. De tillåtna måttavvikelserna beräknas alltid utifrån den uppmätta arealen med hjälp av omkretsen.

Måttavvikelse används alltid när mätningen utförs i terrängen eller elektroniskt på basis av terrängobservationer för att bestämma den godtagbara arealen av ett jordbruksskifte. Måttavvikelsen tillämpas på det anmälda jordbruksskiftet även om det vid kontrollen konstateras att det på skiftet finns ett icke stödberättigande område, en åkerholme, ett dike eller ett jordbruksskifte som inte anmälts. Till följd av måttavvikelsen kan det finnas en skillnad mellan basskiftets areal och summan av de godkända jordbruksskiftena.

#### **Måttavvikelsen får inte tillämpas i följande fall:**

- vid administrativ kontroll där mätningen har gjorts med hjälp av kartmaterial utan något besök på platsen
- man har varit tvungen att dela ett basskifte under kontrollen
- på icke stödberättigade arealer som inte har anmälts och som konstaterats vid kontrollen, t.ex. på områden som tillfälligt inte odlas

Diken, åkerholmar och andra icke stödberättigande områden inom skiftet räknas inte in i måttavvikelsen. Ett dike kan inte tas med i omkretsen ens i det fall att dess ena ände sammanfaller med skiftets yttre gräns.

Måttavvikelsen kan vara en avvikelse som baserar sig på en högst 0,75 meter bred zon när mätningen utförs på skärmen med hjälp av det nyaste flygfotot. Måttavvikelsen kan dock högst vara 1,00 ha.

Måttavvikelsen kan vara en avvikelse som baserar sig på en högst 0,50 meter bred zon när man mäter med GPS-utrustning. Vid GPS-mätningar får måttavvikelsen dock alltid vara högst 1,00 ha.

Mätning av skiftet med GPS-utrustning registreras i Stödtilämpningen i punkten *Skiftet uppmätt med GPS-utrustning* då man gör begäran om korrigerings av digitaliseringen.

På motsvarande sätt registreras en uppgift om partiell GPS-mätning av ett skifte i Stödtilämpningen i punkten *Skiftet uppmätts partiellt med GPS-utrustning* då man gör begäran om korrigerings av digitaliseringen.

I Stödtilämpningen finns fyra olika mätmetoder, som används som följer:

- 07 = mätning utan toleranser när det konstateras ett icke stödberättigande jordbruksskifte (också ett som tillfälligt inte odlas) som inte har anmälts eller när basskiften har delats upp vid övervakningen.
- 08 = mätning av hela jordbruksskiftet med GPS-utrustning. Stödtilämpningen räknar ut toleransen för skiftet ( $0,50 * \text{omkretsen}$ ).
- 09 = elektronisk mätning på skärmen. Stödtilämpningen räknar ut toleransen för skiftet ( $0,75 * \text{omkretsen}$ ).
- 11 = fjärrkartering, mätning med hjälp av satellit- eller flygfoto. Stödtilämpningen räknar ut toleransen för skiftet ( $0,75 * \text{omkretsen}$ ).

Om skiftet har mätts upp delvis med GPS-utrustning och delvis elektroniskt på skärmen, används den mätmetod som använts för mätning av största delen av jordbruksskiftets omkrets

Följande GPS-utrustning uppfyller den tillräckliga mätnoggrannhet som krävs vid kontrollen:



Topcon GRS-1  
Topcon GMS-2  
Trimble GeoXT  
Trimble GeoXH  
Trimble ProXR  
Trimble GeoXT6000  
Trimble GeoXH6000

Den GPS-utrustning som används vid kontrollen ska vara försedd med antingen korrigering i realtid eller efterkalkylering.

Vid realtidskalkylering får man genast tillgång till de slutliga koordinaterna, medan de slutliga koordinaterna inom den metod som baserar sig på efterkalkylering blir tillgängliga på kontoret, när man använder ett särskilt program för efterkalkylering. Efterkalkylering möjliggör ett tillförlitligt resultat av GPS-mätning också på sådana platser i terrängen (t.ex. skogsbryn) där realtidskorrigering inte alltid fungerar. Också korrigeringar som gjorts i realtid kan vid behov korrigeras i efterhand. Det rekommenderas att man som korrigeringstjänst använder VRS-service eller efterkalkylering.

### ***12.1.2 Fastställande av omkretsen***

Omkretsen måste fastställas för varje jordbruksskifte för sig. När jordbruksskiftet ritas är den omkrets som Stödtillämpningen ger inte alltid den som kan användas för bestämmande av toleransen. Om det i omkretsen för ett skifte ingår t.ex. en väg, ett dike eller en smal förbuskad remsa får de inte inräknas i omkretsen. I sådana fall ska den del av omkretsen för ett skifte som inte kan räknas in i jordbruksskiftets omkrets bestämmas särskilt och föras in i vederbörande punkt i Stödtillämpningen. Då beaktar Stödtillämpningen automatiskt avdraget när toleransen räknas ut. Av följande exempelbilder framgår hur omkretsen fastställs i olika fall. Omkretsen ska mätas och registreras med minst en meters noggrannhet.



Bild 1. Omkretsen mäts enligt skiftets kanter.



Bild 2. Ett vägområde och tomtmark kan godkännas ingå i jordbruksskiftets omkrets när det finns en byggnad eller ett tydligt område i slutet av vägen. Bara en vändplats duger inte. För skiftena ovan kan omkretsarna godkännas som sådana.



Bild 3. Basskiftet har ett jordbruksskifte och innanför skiftet finns ett dike som ingår i omkretsen. Ett dike, en väg, en häck el.dyl. får inte tas med i omkretsen. Dikets etc. omkrets ska mätas separat i Stödtillämpningen och den minskade längden förs in i vederbörande punkt.



Bild 4. På samma skifte som på bild 2 finns nu två jordbruksskiften som gränsar till det dike som ingår i basskiftets omkrets. Jordbruksskiftenas omkrets behöver inte ändras.



Bild 5. Ett basskifte har två jordbruksskiften. Omkretsen för jordbruksskifte A måste korrigeras genom att diket tas bort från den, men omkretsen för jordbruksskifte B behöver inte ändras.



Bild 6. På jordbruksskiftets mitt finns en åkerholme eller ett annat jordbruksskifte. Omkretsen för åkerholmen eller jordbruksskiftet innanför det andra jordbruksskiftet beaktas inte i det omgivande jordbruksskiftets omkrets. I detta fall behöver omkretsen inte ändras i tillämpningen.



Bild 7. Basskiftet har två jordbruksskiften. Gränsen ligger vid skogsholmen. Om jordbruksskiftet gränsar till holmen mäts omkretsen längs holmens yttre kant.




Bild 8. Ett spannmålsskifte på kanterna av ett betesskifte, men spannmålsskiftet är U-format. Spannmålsskiftet mäts som ett U, dvs. den vita linjen tas med i spannmålsskiftets omkrets.




Bild 9. De buskbevuxna tegdikena i anslutning till kantlinjen elimineras ur omkretsen. I bilden har den rätta omkretsen angetts med en kraftig linje. Den minskade längden förs in i Stödtillämpningen i vederbörande punkt.

## 12.2 Basskifteskorrigeringar

Basskifteskorrigeringarna utförs via Stödtillämpningen.

Korrigeringsarna av digitaliseringsfel överförs elektroniskt till entreprenören med funktionen *basskifteskorrigerings* i Stödtillämpningen. Begäran om korrigerings behöver inte skickas separat, utan de sänds automatiskt i det skede att statusen för begäran om korrigerings har ändrats till *Klar för digitalisering* i Stödtillämpningen.

Om hela basskiftet har mätts med GPS-utrustning väljs punkten *Skiftet uppmätts med GPS-utrustning* i Stödtillämpningen när man gör begäran om korrigerings av digitaliseringen. Om skiftet har mätts med GPS något tidigare år, men inte i år, kan skiftet inte noteras som uppmätt med GPS vid övervakningen i år.

Om ett basskifte har mätts upp delvis med GPS (till exempel en skifteskant eller åkerholme som skuggas av skog) väljs punkten *Skiftet uppmätts delvis med GPS-utrustning* i Stödtillämpningen när man gör begäran om korrigerings av digitaliseringen.

### **12.2.1 Att uppmärksamma vid begäran om korrigerings**

Alltid innan begäran om korrigerings görs måste man kontrollera eventuella felkoder för basskiftet.

I ett uppdateringsområde anger skiftets felkoder följande:

- F001 = digitaliseringen av skiftet är godkänd
- F002 = skiftets avgränsning har korrigerats vid digitaliseringen
- F008 = skiftet kommer att korrigeringsdigitaliseras
- F013 = skiftets avgränsning har korrigerats vid uppdateringsdigitaliseringen (vid digitaliseringen av jordbrukarkorrigerings).

Skiftets uppdateringsår (2015 eller 2016) har antecknats i skiftesuppgifterna på den karta som används vid kontrollen. Begäran om korrigerings av uppdateringsområdets skiften ska alltid göras på ett nytt flygfotografi. Också digitaliseringen av grannskiftena bör kontrolleras på det nya flygfotot, så att korrigerings kan riktas in bättre. Skiftet kan bli föremål för ny kontroll följande vår om gränserna inte passar in i det nya flygfotot efter korrigerings.

De följande anvisningarna gäller de vanligaste korrigeringsarna för ett basskifte som kontrolleras. I övriga fall kan man tillämpa dessa anvisningar till den del det är möjligt och skriva ytterligare förklaringar till digitaliseraren i punkten för kommentarer i Stödtillämpningens avsnitt Basskifte.

**Ytterligare förklaringar bör skrivas alltid när man vill förtydliga begäran om korrigerings.** Framför allt när korrigerings står klart i strid med flygfotot bör en förtydligande kommentar skrivas ner. På så sätt kan man undvika att korrigerings returneras i onödan.

Exempel på situationer då ytterligare uppgifter behövs:

- På flygfotot syns på skiftet en byggnad som man vill ta bort, skriv ”Byggnaden är borttagen”.
- I terrängen konstateras att skiftet är stödberättigande åker fastän det finns skog på flygfotot, som ytterligare information i begäran om korrigerings skrivs ”Skiftet har röjts till åker”.

- Om man vill ändra gränstypen *utfallsdike* ska som ytterligare information ges ett förtydligande av gränstypens begynnelse- och slutpunkt samt kantgränsen som bör ändras. Till exempel på åkerns östra kant löper ett utfallsdike längs en del av åkern och där vill man lägga till gränstypen. Som Tilläggsuppgift skrivs ”Gränstypen Utfallsdike läggs till på en 100 meters sträcka på skiftets östra kant, med början från skiftets sydöstra hörn”.
- GPS-mätning lyckas inte för flygfotot (är till exempel delvis ovanpå en väg). Som tilläggsuppgift kan man skriva ”Får flyttas bort från vägen, stämmer på annat håll”. I dessa fall kan digitaliseraren överföra korrigeringen ”som hel”, om det går för sig. Om korrigeringen på grund av överföringen kommer att överlappa grannskiftena måste den återställas.

#### 12.2.1.1 Ändring av basskiftets gränstyp

Måste en ändring av gränstypen *utfallsdike* göras för ett basskifte sätts ett meddelande till digitaliseraren om saken i meddelandefältet. I meddelandet skrivs på vilken av skiftets gränslinjer och på hur lång sträcka utfallsdikesstrecket måste läggas till eller tas bort. Också streckets begynnelse- och slutpunkter ska anges.

#### 12.2.1.2 En väg på vilken det finns en digitaliserad basskiftesgräns.

Vägens gränslinje korrigeras på bägge sidorna av vägen. Korrigera basskiftets gräns på rätt ställe med korrigeringsverktyget för basskiften.

#### 12.2.1.3 Korrigeringar av intilliggande skiften

Preciserande uppgifter om korrigering av intilliggande skiften lagras i Stödtilämpningen, i punkten uppgifter om begäran om korrigering.

- Om varje kant av det intilliggande skiftet korrigeras väljer man typen *Granne till övervakningsskiftet, korrigerat i sin helhet*.
- Om bara skiftenas gemensamma gräns korrigeras väljer man typen *Granne till övervakningsskiftet, korrigerat delvis*. Vid uppdateringen kan man då korrigera skiftets övriga gränser, men man rör inte den redan övervakade gränsen.

Överstiger ändringen av det intilliggande skiftet mätinstrumentets tolerans ska det intilliggande skiftets gård registreras på övervakningskörning för landskapsregeringens eget urval för delvis kontrollerade gårdar och skiftet i fråga övervakas. **I så fall måste kontrollanten informera det intilliggande skiftets jordbrukare om saken.**

Nedanstående lista sammanfattar de viktigaste principerna för elektroniska korrigeringar.

#### Kom ihåg:

- Areal. Arealen av den basskifteskorrigering som gjorts med Stödtilämpningen är den slutliga digitaliserade arealen!
- Omkrets. Den omkrets som Stödtilämpningen räknar ut är nödvändigtvis inte rätt. Avlägsna diken m.fl. områden som på ett ”konstlat” sätt ökar mättoleransen för jordbruksskiftet ur jordbruksskiftets omkrets.
- Avgränsningen av skiften som omfattas av ett åtagande om miljöersättning för anläggning av skyddszon. Var extra noggrann vid avgränsningen av dessa skiften,

eftersom de har digitaliserats att motsvara den angivna arealen. Fundera alltid på om avgränsningen behöver korrigeras eller om det är fråga om avtalsbrott.

- Korrigeringar som utförs på skiften som inte omfattas av kontroll. Dessa skiften är likvärdiga med korrigeringarna som görs vid kontroll.
- Kommentar-fältet. Använd fältet enligt behov! Skriv klara och entydiga kommentarer. Kom ihåg att klar och entydig inte nödvändigtvis betyder kort. Det är inte nödvändigt att skriva till exempel texten ”gränskorrigering” i fältet, för det är ingen information som behövs. Däremot är det nödvändigt att till exempel skriva en kommentar, om det med avsikt har lämnats en liten springa mellan skiftena.

Kom ihåg att digitaliseraren litar på att kontrollanten i samband med kontrollen har beaktat och tagit ställning till alla dessa detaljer. Detta oberoende om skiftet har kontrollerats i fält eller på kontoret. Digitaliseraren vet inte hur övervakningen har utförts.

### **13 PÅFÖLJDER AV AREALFEL**

De vid kontrollen godkända jordbruksskiftesarealerna adderas växtartsgruppsvis eller stödtypsvis. Skillnaden mellan den anmälda och den godkända arealen jämförs med den godkända arealen. Om den areal som godkänts vid kontrollen är större än den areal som jordbrukaren uppgett, utbetalas stödet enligt den areal jordbrukaren uppgett. Om växtartsgruppen innehåller växter på olika stödnivåer, görs avgränsningen på den ansökta stödsumman.

Stödet beskärs inte alls om skillnaden är högst 0,10 ha.

Om skillnaden mellan den areal som anmäls växtartsgruppsvis eller stödtypsvis och den areal som godkänts vid övervakningen utgör högst 3 % av den godkända arealen, men dock högst 2 ha, betalas stödet enligt den vid övervakningen godkända arealen.

Om skillnaden mellan den areal som anmäls växtartsgruppsvis och den areal som godkänts är mer än 3 % av den godkända arealen eller mer än 2 ha, men högst 20 %, dras den dubbla konstaterade överskridningen av från det stöd som betalas för den godkända arealen, dvs. det föranleder sanktion.

Om arealskillnaden är större än 20 % betalas inte stödet för växtartsgruppen i fråga.

Dessutom, om arealfelen överstiger 50 % påförs jordbrukaren en ytterligare påföljd. Den är lika stor som det stödbelopp som motsvarar den konstaterade arealskillnaden. Denna ytterligare påföljd dras av från de stöd som kommer till betalning under de 3 påföljande åren.

Stödillämpningen räknar ut övervakningsresultatet automatiskt, och därför behöver det inte sparas separat.



# ÖVERVAKNING AV STÖDVILLKOR

---

## 14 AKTIV JORDBRUKARE

Kravet som gäller aktiv jordbrukare uppfylls alltid om det direktstödsbelopp som gården ansökte om år 2014 var högst 5000 €. I sin stödansökan har stödmottagaren meddelat om han eller hon administrerar objekt som leder till upptagande på förbudslistan och lämnat vid behov bevis på uppfyllandet av kravet på aktiv jordbrukare till landskapsregeringen. Om gården fått ett större direktstödsbelopp än så beror uppfyllandet av kravet på aktiv jordbrukare på om de inlämnade bevisen är tillräckliga. Vid kontrollen måste kontrollanten utreda om stödmottagaren vid behov har anmält sig till förbudslistan.

Vid kontrollen granskas

- i gamla Stödtillämpningen om det direktstödsbelopp som gården fått år 2014 var högst 5000 €. Summan har minskats med de avdrag som orsakats av fel i arealer och djurantal vid övervakningen samt med avdraget på grund av finansiell disciplin
- om det på samma lista finns en notering om att gården har anmält sig till förbudslistan

OBS! Om sökanden inte har ansökt om direktstöd år 2014, räknas ett kalkylerat direktstödsbelopp ut för gården på basis av årets ansökta areal. Vid uträknandet av det kalkylerade stödbeloppet används 243,38 €/ha som medelstöd.

Listan över gårdarna finns på gamla Stödtillämpningens anslagstavla

- De sökande på listan som har fått högst 5000 € i direktstöd uppfyller villkoret för aktiv jordbrukare. En sökande betraktas som aktiv jordbrukare även om han eller hon i samband med stödansökan har uppgett sig bedriva verksamheter som leder till upptagande på förbudslistan.
- Landskapsregeringen granskar vid en administrativ kontroll grunderna för befrielse från förbudslistan i fråga om de gårdar på listan som har fått mer än 5000 € i direktstöd och som har anmält sig till förbudslistan.
- Om gården finns på denna lista behöver uppfyllandet av villkoret för aktiv jordbrukare inte granskas ytterligare vid en kontroll på plats.

Om gränsen om 5000 € överskrids, och sökanden inte har anmält sig till förbudslistan, finns gården inte på den ovan nämnda listan

- Under gårdsbesöket kontrolleras att sökandens anmälan var korrekt.
- Om det på gården upptäcks sådant som leder till att gården upptas på förbudslistan, måste man till först utreda om sökanden administrerar objektet.

Som administration betraktas det att en grupp som fungerar som stödsökande (äkta makar, sammanslutningar, dödsbon) andelslag, aktiebolag, öppna bolag eller kommanditbolag bedriver en verksamhet som leder till upptagande på förbudslistan. Om ett flertal personer är gårdens stödsökande upptas gården på förbudslistan bara om alla bedriver förbjuden verksamhet.

En gård upptas på förbudslistan om den bedriver något eller någon av följande

- Flygplats
- Järnvägstjänster

- Vattenverk
- Fastighetsföretag
- Permanenta sport- och rekreationsanläggningar

Vid gårdsbesöket fokuseras på att i synnerhet granska om sökanden driver flygplatser, järnvägar eller permanenta sport- och rekreationsanläggningar. Dessutom försöker man ta reda på, till exempel genom att fråga, om han eller hon administrerar andra objekt på förbudslistan.

Om det vid övervakningen konstateras att gården inte uppfyller definitionen av aktiv jordbrukare, registreras en brist i Stödtilämpningens gårdsspecifika observationer. De stöd som berörs av kravet på aktiv jordbrukare betalas i så fall inte alls till gården under det år som kontrollen utförs.

Exempel 1:

Sökanden har inte anmält sig till förbudslistan och gårdens ansökta direktstödsbelopp var 9000 € år 2014. På gården konstateras att det på gårdsplanen finns en ridbana med en permanent läktarkonstruktion.

a) Ett gift par ansöker om stöd tillsammans. På gården bedrivs ridstallsverksamhet, men den ägs av hustrun. I detta fall uppfylls definitionen av aktiv jordbrukare, eftersom bara den ena medlemmen i gruppen bedriver verksamhet som leder till förbudslistan.

b) Ett gift par ansöker om stöd tillsammans. På gården finns ingen ridstallsverksamhet, utan ridbanan används för gårdens egna hästar. I detta fall uppfylls definitionen av aktiv jordbrukare, eftersom det inte finns något företag specialiserat på ridskoleverksamhet i anslutning till ridbanan.

c) Den sökande är en privatperson. Hen driver också en ridskola, som är ett separat företag med eget FO-nummer. Gårdens jordbruksverksamhet är omfattande, men eftersom gården inte har anmält sig till förbudslistan på grund av ridskoleverksamheten och lämnat in bevis till landskapsregeringen, uppfylls inte definitionen av aktiv jordbrukare. Vid kontrollen kan man inte längre ge in bevis (direktstödsbelopp, jordbruksverksamheten är betydelsefull eller den huvudsakliga branschen är jordbruk) för att bli befriad från förbudslistan. Därför kan bara nationella stöd betalas till gården i år.

## **15 KOMPENSATIONSERSÄTTNING OCH FÖRHÖJNING**

### **15.1 Kompensationsersättningens maximala areal av icke odlad åker som sköts**

Om gården har uppgett mer än 25 procent träda, naturvårdsåker och mångfaldsåker av gårdsbruksenhetens åkerareal eller mera än 50 procent grüngödslingsvall av gårdsbruksenhetens åkerareal eller sammanlagt mera än 50 procent grüngödslingsvall, träda, naturvårdsåker och mångfaldsåker av gårdsbruksenhetens åkerareal och trädorna, naturvårdsåkrarnas eller om mångfaldsåkrarnas andel överstiger 25 procent av gårdsbruksenhetens åkerareal ska man vid kontrollen på plats ange den verkliga växten också för den överskjutande arealen. Kalkyleringen i Stödtilämpningen beaktar procentgränserna och arealen behöver inte förkastas separat vid

kontrollen.

## **15.2 Kompensationsersättningens husdjursförhöjning**

Vid kontrollen på plats räknas antalet djur på kontrolldagen och djurtätheten räknas ut på basen av detta antal.

På gården jämförs uppgifterna i djurförteckningen med djurantalet på gården. Om gården har 30 djur eller färre räknas alla djur. Annars kontrolleras riktigheten av djurförteckningen med ögonmått på gården. Om det har gjorts en djur-/ID-kontroll på gården, från juni 2015 framåt, godkänns uppgifterna från kontrollen av vid uträkningen av djurtätheten på kontrolldagen.

Har gården nötkreatur ska en djurförteckning över nötkreaturen skrivas ut från gamla Stödtillämpningen före gårdsbesöket (rapport IA\_RR320. Har gården får eller svin tas en djurförteckning ut från Eviras får- och getregister eller svinregister.

Uppgifterna i djurförteckningen/-registret jämförs med gårdens djurantal. Djurantalet i produktionsutrymmena/på betet ska kontrolleras. Gårdens djurantal vid kontrolltillfället antecknas och djurtätheten räknas ut i dokumentet *Gårdens tillgängliga näringsämnen* som finns i slutet av kontrollprotokollets checklista. Gårdens antal djurenheter divideras med gårdens antal hektar åkermark som godkänts vid kontrollen.

De djur som saknar djurregister ska räknas. Bokföringen över fjäderfä och hästar kontrolleras, och det uträknade djurantalet jämförs med bokföringen. Hästarnas besittning ska kontrolleras på gården. Besittningen kontrolleras antingen i Finlands Hippos rf:s hästregister eller på gården i hästpasset/registerintyget.

Om inget djurregister har förts eller om registeruppgifterna inte går att kontrollera och djurtätheten på kontrolldagen inte kan räknas ut, antecknas en uppgift om bristerna i checklistan och den sökande uppmanas att korrigera registret. Kontrollanten ska kontrollera korrigeringarna i djurregistret några månader efter den utförda kontrollen. Om inget djurregister har förts måste Statens ämbetsverk informeras om behovet av en utvidgad tvärvillkorskontroll av djurens märkning och registrering.

## **16 MILJÖERSÄTTNING**

### **16.1 Allmänt**

Kontrollen av miljöersättning innefattar kontroll av minimikraven, basnivåer samt villkor för åtagande och dess insatser.

Villkoren för miljöersättning kontrolleras i huvudsak i samband med kontroller på plats under växtperioden, men det finns också villkor som kontrolleras på administrativ väg först vid dokumentkontrollen under vinterperioden. Sådana villkor är bl.a. kontroll i anteckningarna av att datumbegränsningarna har iakttagits. Kontrollen gäller inte bara de villkor som kan kontrolleras vid kontrolltillfället, utan alla villkor för ersättningen måste kontrolleras på gården antingen genom ett nytt besök eller med administrativa kontroller.

## 16.2 Basnivån

På de gårdar som är föremål för kontroll av miljöersättning ska kontrollen omfatta en granskning av att villkoren för basnivån iakttas. Med basnivåer avses tvärvillkorens och andra förordningars krav som ligger till grund för miljöersättningens insatser och som villkoren för miljöersättningens insatser ska överskrida.

Kontrollen utsträcks till att gälla också tvärvillkoren, om gården inte är föremål för tvärvillkorsövervakning och det konstateras brister i tvärvillkorskraven inom åtgärdens basnivå. På gården övervakas det tvärvillkorskrav där försummelsen konstateras i enlighet med de landskapsregeringens anvisningar för kontroll av tvärvillkor. Har landskapsregeringen inte behörighet att kontrollera det berörda tvärvillkorsområde ska Statens Ämbetsverk informeras om behovet av att utföra en tvärvillkorskontroll på gården.

Insatsens basnivå framgår ur kontrollprotokollet.

### 16.2.1 Basnivå för användning, hantering och lagring av växtskyddsmedel

Användningen av växtskyddsmedel kontrolleras på alla gårdar som ingår i kontrollurvalet för balanserad användning av näringsämnen, dvs. på ca 5 % av gårdarna. Vid kontrollen av de krav som gäller växtskyddsmedel i samband med basnivån kan man inte använda skiftesurval, och därför gäller kontrollen av växtskyddsmedel gårdens samtliga skiften. Kontrollen skiljer sig alltså från tvärvillkorskontrollen av växtskyddsmedel, där cirka 1 % av gårdarna som ansökt om stöd ingår och skiftesurval används vid kontrollen. Vid tvärvillkorskontrollen av växtskyddsmedel övervakas dessutom användningen av växtskyddsmedel enligt skifte redan på plats på gården.

- *Minimikrav för användning, hantering och lagring av växtskyddsmedel*

Villkoret ingår i basnivån på gårdar som erhåller miljöersättning för

- balanserad användning av näringsämnen
- alternativa bekämpningsmetoder i trädgårdsodling

Kontrollen utförs som en dokumentkontroll utanför växtperioden i enlighet med anvisningarna i punkt 16.3.

- *Endast växtskyddsmedel som är godkända i Finland har använts på gården (26§ ÅLR beslut 2015/2624)*

Villkoret ingår i basnivån på gårdar som erhåller miljöersättning för

- balanserad användning av näringsämnen
- alternativa bekämpningsmetoder i trädgårdsodling

Kontrollen utförs som en dokumentkontroll utanför växtperioden i enlighet med landskapsregeringens anvisningar för utförande av kontroll av tvärvillkor.

Kravet ingår i tvärvillkoren och om brister konstateras ska landskapsregeringen ta ut gården till en tvärvillkorskontroll.

- *De bindande förpackningsföreskrifterna för växtskyddsmedlet har följts på gården (26§ ÅLR beslut 2015/2624)*

Villkoret ingår i basnivån på gårdar som erhåller miljöersättning för

- balanserad användning av näringsämnen
- alternativa bekämpningsmetoder i trädgårdsodling

Kontrollen utförs i enlighet med landskapsregeringens anvisningar för utförande av kontroll av tvärvillkor. I kontrollen av basnivån ingår dock inte kontroll av förvaringen. På gårdarna behöver man således inte kontrollera att växtskyddsmedlen förvaras åtskilt från livsmedel och foder, utom räckhåll för barn enligt instruktionerna på förpackningen. Förvaringen kontrolleras bara på de gårdar som ingår i tvärvillkorsövervakningen av växtskyddsmedel.

Kravet ingår i tvärvillkoren och om brister konstateras ska landskapsregeringen ta ut gården till en tvärvillkorskontroll.

### **16.2.2 Basnivån för god jordbrukshävd och goda miljöförhållanden**

- *Längs utfallsdiken och vattendrag finns en minst 1 meter obearbetad ren där varken gödselmedel eller växtskyddsmedel har spridits (Stf 4/2015 11 §)*

Villkoret ingår i basnivån på gårdar som erhåller miljöersättning för

- balanserad användning av näringsämnen
- anläggning av skyddszon

Vid kontrollen på plats granskas på skiften som angränsar till utfallsdiken eller som ligger längs ett vattendrag att en minst 1 meter bred obearbetad ren där varken gödselmedel eller växtskyddsmedel har spridits. Godtagbara orsaker till att renen saknas är bl.a. täckdikning, bekämpning av svåra ogräs samt grävning och rensning av utfallsdiken.

Kravet ingår i tvärvillkoren och om brister konstateras vid landskapsregeringens kontroll ska Statens ämbetsverk informeras.

- *Skiftet har bearbetats, gödslats och besåtts eller planterats på ändamålsenligt sätt (Stf 4/2015 12 § 1 mom.)*

Villkoret ingår i basnivån på gårdar som erhåller miljöersättning för

- balanserad användning av näringsämnen
- användning av täckmaterial för trädgårdsväxter
- odling av markförbättrande växter
- odling av dragväxter för bin

Vid kontrollen på plats granskas att skiftet har bearbetats, gödslats och såtts eller planterats på ett ändamålsenligt sätt så att det är möjligt att åstadkomma en jämn groning och ett enhetligt växtbestånd samt att växtarter och sorter som lämpar sig för området har använts vid odlingen.

Kravet ingår i tvärvillkoren och om brister konstateras vid landskapsregeringens kontroll ska Statens ämbetsverk informeras.

- *Sådden har utförts senast 30 juni (Stf 4/2015 12 § 1 mom.)*

Villkoret ingår i basnivån på gårdar som erhåller miljöersättning för

- balanserad användning av näringsämnen
- användning av täckmaterial för trädgårdsväxter
- odling av markförbättrande växter
- odling av dragväxter för bin

Vid kontrollen på plats granskas att skiftet har såtts eller planterats senast 30.6. Om det på skiftet odlas trädgårdsväxter som förtecknas i bilagan till Statsrådets förordning om krav på god jordbrukshävd och goda miljöförhållanden enligt tvärvillkoren (FFS 4/2015), har en förgröda såtts senast 30.6. Om det emellertid sås eller planteras sallatsväxter, kinakål, blomkål, broccoli, spenat eller dill på skiftet behöver ingen förgröda sås senast 30.6.

Kravet ingår i tvärvillkoren och om brister konstateras vid landskapsregeringens kontroll ska Statens ämbetsverk informeras.

- *Permanenta gräsmarker och permanenta betesmarker har skötts på ändamålsenligt sätt (Stf 4/2015 12 § 3 mom.)*

Villkoret ingår i basnivån på gårdar som erhåller miljöersättning för

- balanserad användning av näringsämnen
- ängsvall

Vid kontrollen på plats granskas att betesgången inte har orsakat erosion och att området behållit sitt växttäck. Skyddet för vilda fåglar och däggdjur har beaktats när det gäller tidpunkten för slåtter och genomförandet av den. Området har gödslats bara om skörd bärgas från det genom betesgång eller på annat sätt.

Kravet ingår i tvärvillkoren och om brister konstateras vid landskapsregeringens kontroll ska Statens ämbetsverk informeras.

- *Växtskyddet har ombesörjts på ett ändamålsenligt sätt (Stf 4/2015 12 § 4 mom.)*

Villkoret ingår i basnivån på gårdar som erhåller miljöersättning för

- balanserad användning av näringsämnen
- mekanisk ogräsbekämpning i potatisodling
- användning av täckmaterial för trädgårdsväxter
- alternativa bekämpningsmetoder i trädgårdsodling
- odling av markförbättrande växter
- odling av dragväxter för bin

Vid kontrollen på plats granskas att växtskyddet på skiftet har vid behov ombesörjts, antingen med hjälp av växtföljd eller på mekanisk, biologisk eller kemisk väg.

Kravet ingår i tvärvillkoren och om brister konstateras vid landskapsregeringens kontroll ska Statens ämbetsverk informeras.

- *Skiftenas kulturillstånd är sådant att det är möjligt att producera en marknadsduglig skörd (Stf 4/2015 12 § 4 mom.)*

Villkoret ingår i basnivån på gårdar som erhåller miljöersättning för

- balanserad användning av näringsämnen
- mekanisk ogräsbekämpning i potatisodling
- användning av täckmaterial för trädgårdsväxter
- alternativa bekämpningsmetoder i trädgårdsodling
- odling av markförbättrande växter
- odling av dragväxter för bin

Vid kontrollen på plats granskas att jordbrukaren har gått till väga så att det är möjligt att producera en bärgnings- och marknadsduglig skörd.

Kravet ingår i tvärvillkoren och om brister konstateras vid landskapsregeringens kontroll ska Statens ämbetsverk informeras.

- *Växtligheten har hanterats så att det också följande år är möjligt att anlägga ett växtbestånd eller producera en bärgnings- och marknadsduglig skörd på skiftet, om skörden har blivit obärgad (Stf 4/2015 12 § 4 mom.)*

Villkoret ingår i basnivån på gårdar som erhåller miljöersättning för

- balanserad användning av näringsämnen
- mekanisk ogräsbekämpning i potatisodling
- användning av täckmaterial för trädgårdsväxter
- alternativa bekämpningsmetoder i trädgårdsodling
- odling av markförbättrande växter
- odling av dragväxter för bin

Vid kontrollen på plats granskas att jordbrukaren har gått till väga så att det är möjligt att producera en bärgnings- och marknadsduglig skörd. Om ingen skörd bärgas från skiftet har växtligheten vid behov hanterats så att det också följande år går att anlägga ett växtbestånd eller producera en bärgnings- och marknadsduglig skörd på skiftet.

Kravet ingår i tvärvillkoren och om brister konstateras vid landskapsregeringens kontroll ska Statens ämbetsverk informeras.

- *Kvävegödselmedel har inte spridits närmare än 5 meter från vattendrag. (Stf 4/2015 4§)*

Villkoret ingår i basnivån på gårdar som erhåller miljöersättning för

- balanserad användning av näringsämnen
- anläggning av skyddszoner

Vid kontrollen som utförs på plats kontrolleras att kvävegödselmedel inte har använts närmare än 5 meter från ett vattendrag.

Kravet ingår i tvärvillkoren och om brister konstateras vid landskapsregeringens kontroll ska Statens ämbetsverk informeras.

- *Om marklutningen är mera än 2% har ingen ytgödsling med kvävegödselmedel därefter skett på en sträcka av fem meter (Stf 4/2015 4 §)*

Villkoret ingår i basnivån på gårdar som erhåller miljöersättning för

- balanserad användning av näringsämnen
- anläggning av skyddszoner

Vid kontrollen på plats kontrolleras att på den följande 5 meters zonen från vattendraget har ingen ytgödsling med kvävegödselmedel skett om marklutningen är mera än 2%.

Kravet ingår i tvärvillkoren och om brister konstateras vid landskapsregeringens kontroll ska Statens ämbetsverk informeras.

### **16.2.3 Basnivån för användning av gödselmedel**

- *Om markens genomsnittliga lutning är över 10 % har ingen ytgödsling med stallgödsel skett (ÅFS 79/2000 5 § 5 mom. §)*

Villkoret ingår i basnivån på gårdar som erhåller miljöersättning för

- balanserad användning av näringsämnen
- anläggning av skyddszoner

Vid kontrollen på plats granskas att det inte finns tecken på att ytgödsling med stallgödsel har skett om markens genomsnittliga lutning är över 10%.

Kravet ingår i tvärvillkoren och om brister konstateras ska landskapsregeringen ta ut gården till en tvärvillkorsk kontroll.

- *Kvävegödsel har inte spridits på tjälad, snötäckt eller vattenmättad mark. (ÅFS 79/2000 5 § 1 mom. §)*

Villkoret ingår i basnivån på gårdar som erhåller miljöersättning för

- reducerad höstbearbetning
- förbättrad användning av stallgödsel

Vid en kontroll på plats granskas att det inte finns tecken på att kvävegödsel har spridits på tjälad, snötäckt eller vattenmättad mark på de skiften som berörs av kontrollen

Kravet ingår i tvärvillkoren och om brister konstateras ska landskapsregeringen ta ut gården till en tvärvillkorsk kontroll.

- *Gödsel har inte spridits efter den 15 oktober eller den 15 november om marken är otjälad och torr så att inget rinner av i ett vattendrag eller det inte finns någon risk för packningsskador. (ÅFS 79/2000 5 § 1 mom. §)*

Villkoret ingår i basnivån på gårdar som erhåller miljöersättning för

- reducerad höstbearbetning
- förbättrad användning av stallgödsel



Vid en kontroll på plats granskas att det inte finns tecken på att kvävegödsel har spridits efter den 15 oktober eller i undantagsfall den 15 november om marken är otjälad och torr så att inget rinner av i ett vattendrag eller det inte finns någon risk för packningsskador.

Kravet ingår i tvärvillkoren och om brister konstateras ska landskapsregeringen ta ut gården till en tvärvillkorskontroll.

- *Ytgödsling på vallväxtlighet har inte skett efter den 15 september . (ÅFS 79/2000 5 § 1 mom. §)*

Villkoret ingår i basnivån på gårdar som erhåller miljöersättning för

- reducerad höstbearbetning
- förbättrad användning av stallgödsel

Vid en kontroll på plats granskas att det inte finns tecken på att ytgödsling på vallväxtlighet har skett efter den 15 september.

Kravet ingår i tvärvillkoren och om brister konstateras ska landskapsregeringen ta ut gården till en tvärvillkorskontroll.

- *Vid spridning av organisk gödsel på hösten har gödseln alltid omedelbart, senast inom ett dygn, myllas ned eller så har åkern plöjts (ÅFS 79/2000 5 § 1 mom. §)*

Villkoret ingår i basnivån på gårdar som erhåller miljöersättning för

- reducerad höstbearbetning
- förbättrad användning av stallgödsel

Vid en kontroll på plats granskas att det inte finns tecken på att gödseln inte alltid omedelbart, senast inom ett dygn har myllats ned eller åkern plöjts vid spridning av organisk gödsel på hösten.

Kravet ingår i tvärvillkoren och om brister konstateras ska landskapsregeringen ta ut gården till en tvärvillkorskontroll.

- *På hösten har inte av fast gödsel använts mera än 30 ton/ha, av flytgödsel av nötkreatur mera än 20 ton/ha, av flytgödsel av svin mera 15 ton/ha eller av gödsel av fjäderfä och pälsdjur mera än 10 ton/ha (ÅFS 79/2000 5 § 1 mom. §)*

Villkoret ingår i basnivån på gårdar som erhåller miljöersättning för

- reducerad höstbearbetning
- förbättrad användning av stallgödsel

Villkoret kontrolleras utanför växtperioden enligt separata anvisningar genom en administrativ kontroll av de skiftesvisa anteckningarna.

Kravet ingår i tvärvillkoren och om brister konstateras ska landskapsregeringen ta ut gården till en tvärvillkorskontroll.

- *På åkerområden som gång på gång översvämmas av vårfloden har ingen kvävegödsling skett under tiden mellan den 1 oktober och den 15 april, med undantag för det växtbestånd som anläggs (ÅFS 79/2000 5 § 3 mom. §)*

Villkoret ingår i basnivån på gårdar som erhåller miljöersättning för

- reducerad höstbearbetning
- förbättrad användning av stallgödsel

Vid kontrollen som utförs på plats granskas huruvida det finns risk för att åkerområdet gång på gång översvämmas av vårfloden. Dessa skiften ska markeras i kontrollprotokollets checklista. Tidpunkten för gödslingen på dessa skiften kontrolleras utanför växtperioden enligt separata anvisningar genom en administrativ kontroll av de skiftesvisa anteckningarna.

Kravet ingår i tvärvillkoren och om brister konstateras ska landskapsregeringen ta ut gården till en tvärvillkorskontroll.

- *Mängden kväve som har tillförts åkern med stallgödsel är högst 170 kg kväve per hektar och år (ÅFS 79/2000 5§ 2 mom.)*

Villkoret ingår i basnivån på gårdar som erhåller miljöersättning för

- balanserad användning av näringsämnen
- förbättrad användning av stallgödsel

Villkoret kontrolleras utanför växtperioden enligt separata anvisningar genom en administrativ kontroll av de skiftesvisa anteckningarna.

Kravet ingår i tvärvillkoren och om brister konstateras ska landskapsregeringen ta ut gården till en tvärvillkorskontroll.

- *Den årliga maximala mängden kväve överskrider inte (ÅFS 79/2000 6 §)*

Villkoret ingår i basnivån på gårdar som erhåller miljöersättning för

- balanserad användning av näringsämnen
- förbättrad användning av stallgödsel

Villkoret kontrolleras utanför växtperioden enligt separata anvisningar genom en administrativ kontroll av de skiftesvisa anteckningarna.

Kravet ingår i tvärvillkoren och om brister konstateras ska landskapsregeringen ta ut gården till en tvärvillkorskontroll.

- *Om den maximala mängden lösligt kväve överstiger 170 kg/ha om året har mängden lösligt kväve delats upp på minst två omgångar och tiden mellan spridningarna är minst två veckor (ÅFS 79/2000 6 §)*

Villkoret ingår i basnivån på gårdar som erhåller miljöersättning för

- balanserad användning av näringsämnen
- förbättrad användning av stallgödsel

Villkoret kontrolleras utanför växtperioden enligt separata anvisningar genom en administrativ kontroll av de skiftesvisa anteckningarna.

Kravet ingår i tvärvillkoren och om brister konstateras ska landskapsregeringen ta ut gården till en tvärvillkorskontroll.

- *Stallgödselns kväveanalys är inte över fem år gammal (ÅFS 79/2000 8 §)*

Villkoret ingår i basnivån på gårdar som erhåller miljöersättning för

- balanserad användning av näringsämnen
- förbättrad användning av stallgödsel

Vid kontrollen som utförs på plats granskas att det finns en stallgödselanalys av alla gödselslag och att analysresultatet inte är över 5 år gammalt.

Kravet ingår i tvärvillkoren och om brister konstateras ska landskapsregeringen ta ut gården till en tvärvillkorskontroll.

- *Stödmottagaren har fört bok över de kvävegödselmängder som har använts för gödsling av åkrarna och över skördenivåerna (ÅFS 79/2000 8 §)*

Villkoret ingår i basnivån på gårdar som erhåller miljöersättning för

- balanserad användning av näringsämnen
- förbättrad användning av stallgödsel

Villkoret kontrolleras utanför växtperioden enligt separata anvisningar genom en administrativ kontroll av de skiftesvisa anteckningarna.

#### **16.2.4 Basnivån för biologisk mångfald**

- *Fridlysningsbestämmelserna för ett skyddsområde enligt 2 kapitlet i landskapslagen (1998:82) om naturvård (naturreservat) har följts.*

Villkoret ingår i basnivån på gårdar som erhåller miljöersättning för

- skötsel av naturbeten med höga naturvärden
- riktade insatser på naturbeten
- skötsel av kulturmark

Utnyttjar stödmottagaren jordbruksområden på något av de naturreservat som räknas upp i förteckningen i landskapslagen (1998:82) om naturvård kontrolleras att fredningsbestämmelserna för områdena har följts och att det skyddade eller fridlysta området inte har försämrats betydligt. Innan kontrollen inleds bör landskapsregeringens miljöbyrå konsulteras.

Kravet ingår i tvärvillkoren och om brister konstateras ska landskapsregeringen ta ut gården till en tvärvillkorskontroll.

- *Naturtyper som ligger till grund för valet till Natura 2000-område (bilaga I till habitatdirektivet) har inte försämrats betydligt.*

Villkoret ingår i basnivån på gårdar som erhåller miljöersättning för

- skötsel av naturbeten med höga naturvärden
- riktade insatser på naturbeten
- skötsel av kulturmark

På gården kontrolleras att naturtyper inte har förstörts eller försämrats.

Kravet ingår i tvärvillkoren och om brister konstateras ska landskapsregeringen ta ut gården till en tvärvillkorskontroll.

- *Arter som ligger till grund för valet till Natura 2000-område (bilaga II till habitatdirektivet) har inte försvagats betydligt.*

Villkoret ingår i basnivån på gårdar som erhåller miljöersättning för

- skötsel av naturbeten med höga naturvärden
- riktade insatser på naturbeten
- skötsel av kulturmark

På gården kontrolleras att arter enligt bilaga II till habitatdirektivet som ligger till grund för valet av Naturaområdet har inte förstörts eller försvagats. Försummelser kan vara anläggning av gödselstackar på förekomstområden eller förstörande av förekomstplatser eller flyttning av arter till en annan plats.

Kravet ingår i tvärvillkoren och om brister konstateras ska landskapsregeringen ta ut gården till en tvärvillkorskontroll.

- *En anmälan har gjorts till landskapsregeringen om åtgärder som avsevärt kan försämra de naturvärden som ligger till grund för skyddet av områden som ingår i nätverket Natura 2000*

Om det har vidtagits åtgärder på områden som ingår i nätverket Natura 2000 och som är jordbruksmark som sökanden brukar och åtgärderna avsevärt kan försämra områdets naturvärden, kontrolleras att en anmälan om åtgärden har gjorts till landskapsregeringen minst 30 dygn innan åtgärden börjar vidtas.

Har landskapsregeringen förbjudit att åtgärden vidtas eller begränsat den, kontrolleras att förbudet eller begränsningarna har följts.

Innan kontrollen inleds bör landskapsregeringens miljöbyrå konsulteras.

Kravet ingår i tvärvillkoren och om brister konstateras ska landskapsregeringen ta ut gården till en tvärvillkorskontroll.

### **16.2.5 Påföljder för brister i basnivån**

Påföljden för brister i basnivån hänförs till den insats för vilken en överträdelse av basnivåns krav har konstaterats. Om åtgärden har flera växtartsgrupper hänförs påföljden av brister i basnivån i samma omfattning till dem alla. Påföljdsprocenterna för brister i basnivån och balanserad användning av näringsämnen räknas samman, om överträdelser konstateras i

villkoren för vardera.

De skiftesvisa kraven för basnivån kontrolleras och registreras i Stödtilämpningen per skifte. Påföljdsprocenten för brister i basnivån måste bedömas i synnerhet om det på samma skiften konstateras brister i flera krav för basnivån. Då måste påföljdsprocenten höjas och vid behov ska hela ersättningen avslås.

Utgående från utförda observationer ska kontrollanten räkna ut på hur stor areal ett bestämt villkor inte har följts och på hur stor areal villkoret borde ha följts. Utifrån det kan man räkna ut den procentandel med vilken ersättningen minskas med.

För brister som gäller dikesrenar ges en påföljd mellan 1-10 procent, och som inspektören själv ska fastställa från fall till fall.

Kraven för basnivån är oftast tvärvillkorskrav och överträdelse orsakar därför nästan alltid också en tvärvillkorspåföljd.

### Exempel

På gården konstateras överträdelser av basnivåns villkor för balanserad användning av näringsämnen enligt följande

| Skiftets namn | Areal (ha) | Ersättningsberättigande | Överträdelse i fråga om basnivån |
|---------------|------------|-------------------------|----------------------------------|
| A             | 0,40       | x                       | ja                               |
| B             | 1,50       | x                       | ja                               |
| C             | 5,50       | x                       | nej                              |
| D             | 0,45       | x                       | nej                              |
| X             | 2,50       |                         | nej                              |
| Y             | 10,40      | x                       | ja                               |
| Z             | 4,00       | x                       | nej                              |

Hela gårdens areal är 24,75 hektar. I basnivån finns brister på 12,3 hektar vilket är 49,7 % av gårdens areal. Påföljden är 25 % för ersättningen för balanserad användning av näringsämnen.

## 16.3 Minimikrav för användning av gödselmedel och växtskyddsmedel

Minimikraven för användning av gödselmedel och växtskyddsmedel kontrolleras på alla gårdar som ingått att åtagande om balanserad användning av näringsämnen.

### 16.3.1 Minimikrav för användning av gödselmedel

- *De bestämmelser om användning av fosfor som meddelats med stöd av lagen om gödselindustri (539/2006) har följts vid gödningen*

Minimikravet för användningen av gödselmedel kontrolleras i form av en separat dokumentkontroll som utförs utanför växtperioden. I samband med dokumentkontrollen kontrolleras också de villkor för miljöörsättning som ska kontrolleras i de skiftesvisa anteckningarna. Vid kontrollen under växtperioden antecknas i checklisten för *Näringsämnen som står till gårdens förfogande* en del av de uppgifter som behövs senare vid dokumentkontrollen.

### **16.3.2 Minimikrav för användning av växtskyddsmedel**

- *Den person som sprider växtskyddsmedel har examen eller utbildning*

Iakttagandet av villkoret kontrolleras på gården genom kontroll av det skriftliga intyget över avlagd examen eller genomgången utbildning. I dokumentet kontrolleras att examen eller utbildningen är i kraft.

En stödmottagare som själv inte sprider växtskyddsmedel behöver inte ha en gällande examen för växtskyddsmedel eller sprutförarutbildning. Stödmottagaren kan således skaffa växtskyddsmedel och besluta om bekämpningsbehovet utan examen inom området för växtskyddsmedel eller sprutförarutbildning.

- *En begagnad växtskyddsspruta är testad och en ny spruta uppfyller villkoren*

Stödmottagaren ska ha ett protokoll över testning av spridningsutrustningen och den godkända utrustningen ska vara försedd med godkännandemärkning.

Iakttagandet av villkoret kontrolleras på gården genom att kontrollera den märkning om godkänt test som finns på växtskyddssprutan samt det skriftliga protokollet över testet. I intyget över spruttestet kontrolleras att testet är i kraft. I fråga om en ny växtskyddsspruta kontrolleras att den har en CE-märkning eller också ombeds stödmottagaren visa upp ett intyg om överensstämmelse för sprutan. För sprutor som skaffats före 15.12.2011 kontrolleras överensstämmelsen med kraven med hjälp av ett märke som fästs på maskinen. Växtskyddssprutan behöver inte testas om den bara används för spridning av t.ex. bladgödsel och inte för växtskyddsmedel.

- *De allmänna principerna för integrerad bekämpning har följts vid användningen av växtskyddsmedel*

Villkoret kontrolleras i samband med dokumentkontrollen utanför växtperioden. Med hjälp av de skiftesvisa anteckningarna kontrolleras att växtskyddsmedlets namn, användningstidpunkten, arealen, odlingsväxten, bruksmängderna och orsaken till användningen har förts in i anteckningarna.

### **16.4 Balanserad användning av näringsämnen**

- *Det finns en skriftlig odlingsplan som omfattar all åkermark*

På gården kontrolleras för vart och ett basskifte att det finns en odlingsplan som omfattar hela basskiftets areal. Om det finns jordbruksskiften på basskiftet, ska jordbruksskiftenas sammanlagda areal vara lika stor som basskiftets areal.

En odlingsplan ska göras upp också för skiften där stödmottagaren inte har för avsikt att vidta några odlingsåtgärder. Odlingsplanen kan vara fritt formulerad, men av den ska åtminstone framgå de uppgifter som anges i punkt 16 § i Ålands landskapsregerings beslut ÅLR 2015/2624.

Observationer om granskade odlingsplaner ska föras in per skifte i kontrollprotokollets checklista för basskiftesspecifika observationer.

- *Stödmottagaren har börjat föra skiftesvisa anteckningar*

På gården kontrolleras att stödmottagaren har börjat föra skiftesvisa anteckningar. Stödmottagaren ska kunna uppvisa påbörjade anteckningar eller material som anteckningarna kan bygga på. Vid kontrollen som utförs på gården under växtperioden behöver anteckningarna per skifte inte kontrolleras eftersom en närmare granskning utförs i samband med dokumentkontrollen under vintern. Vid kontrolltillfället under växtperioden förutsätts inte att anteckningarna är kompletta, eftersom alla odlingsåtgärder nödvändigtvis ännu inte har vidtagits vid kontrolltidpunkten.

- *Gården har gällande markkarteringar*

Vid kontrollen på plats under växtperioden begärs markkarteringarna till påseende. Vid denna kontroll räcker det att stödmottagaren kan visa fram en gällande markkartering av åtminstone ett skifte. En närmare skiftesspecifik kontroll av markkarteringarna görs i samband med dokumentkontrollen utanför växtperioden. I samband med kontrollen på plats under växtperioden påförs påföljder endast om det inte finns några som helst markkarteringar eller alla markkarteringar är föråldrade.

När en påföljd ges tas i beaktande om de gamla markkarteringarna har varit i kraft när odlingsplanen och gödslingarna utfördes, men inte längre är i kraft vid övervakningstillfället. I ett sådant fall kan gården ges en lindrigare påföljd.

- *Längs vattendraget finns en minst 3 meter bred skyddsremsa som är täckt med gräs-, vall- eller ängsväxtlighet*

Innan kontrollen inleds ska kontrollanten göra en preliminär granskning i Stödtillämpningen eller Kartturi om gårdens skiften gränsar till vattendrag och om det finns behov av skyddsremсор på gården.

På gården kontrolleras jordbruksskiftesvis om skyddsremsan uppfyller villkoren. På den kant av skiftet som gränsar mot vattendraget ska det finnas en i genomsnitt minst 3 meter bred skyddsremsa som är täckt av flerårig vall-, gräs- eller ängsväxtlighet. Skyddsremsan godkänns, även om dess bredd på enstaka ställen är mindre än vad som krävs, om den ändå till största delen är i ordning.

Brister i växtligheten på skyddsremsan kan godkännas om växtligheten har förstörts vid punktbekämpning av ogräs, istandsättning av diken eller rensning av utfalldiken eller på något annat motsvarande sätt och förhållandena inte har medgett sådd av en ny växtlighet. I dessa fall ska det finnas en notering om de utförda åtgärderna i de skiftesvisa anteckningarna. Noteringen eller en annan motsvarande skriftlig uppgift ska finnas redan när kontrollen görs på gården och den granskas på gården till skillnad från andra skiftesvisa anteckningar. Om en ny skyddsremsa inte har såtts på skiftet genast när omständigheterna medgav det och en notering saknas, uppfyller skyddsremsan på skiftet inte villkoren. Växtlighet på skyddsremsan som förstörts under vintern ska ha såtts om redan på våren. Skyddsremsan får inte förnyas genom sådd i skyddssäd.

Sådd av vall på skyddsremsan ska konstateras genom ett nytt besök om vallen inte har såtts vid kontrolltillfället. Ett nytt besök avläggs bara om förhållandena inte har medgett sådd. I annat fall underkänns skyddsremsan.

Avståndet mellan skiftet och vattendraget mäts vågrätt, dvs. mätningen utförs inte parallellt med sluttningen. Skyddsremsa ska lämnas om avståndet mellan vattendraget och skiftet är i medeltal under 10 m.

En i medeltal över 3 meter bred skyddsremsa ska inrättas till ett separat jordbruksskifte som kan ha växtkoden skyddsremsa eller motsvara åkeranvändningsformen (t.ex. vall eller grönträda). Man måste uppmärksamma att miljöersättning inte betalas för grönträda. Skyddsremsan får inte vara bredare än 10 meter i medeltal, dvs. växtkoden *skyddsremsa* kan inte användas för en skyddsremsa som i medeltal är över 10 meter bred.

Skyddsremsan ska ha gräs-, vall- eller ängsväxtlighet och därför kan det ingå väldigt många växtarter i växtbeståndet. Växtligheten på skyddsremsan bedöms vid kontrollen och underkänns vid behov om växtligheten inte uppfyller villkoren. Då uppmanas jordbrukaren att förnya skyddsremsan så snart som möjligt.

Observationerna om skyddsremsan antecknas på skiftesnivå i checklistan.

- *Skyddsremsan har inte gödslats*

På gården kontrolleras om det har spridits gödselmedel på skyddsremsan. Skyddsremsan underkänns om det har spridits gödselmedel på den.

- *Skyddsremsan har inte behandlats med växtskyddsmedel*

I princip får växtligheten på skyddsremsan inte behandlas med växtskyddsmedel.

Om det vid kontrollen konstateras att skyddsremsan har punktbehandlats med växtskyddsmedel ska kontrollanten innan påföljd påförs säkerställa i de skiftesvisa anteckningarna om användningen av växtskyddsmedel har förts in i anteckningarna och om det har funnits någon i villkoren nämnd grund för användningen. Vid svåra ogräsangrepp är det tillåtet att förstöra och förnya växtligheten genom punktbekämpning enligt användningsbegränsningarna för växtskyddsmedlet.

Bekämpningen av flyghavre kan genomföras med växtskyddsmedel eller mekaniskt på skyddsremsan i överensstämmelse med planen för bekämpning av flyghavre.

Skiftets skyddsremsa underkänns om användningen av växtskyddsmedel inte har förts in i anteckningarna och det inte har funnits någon grund för användningen. Om växtligheten på skyddsremsan har förstörts helt och hållet måste man bedöma om det har funnits grund för att förstöra hela växtligheten.

- *Skyddsremsan har inte bearbetats*

På gården kontrolleras om skyddsremsan har bearbetats. Skyddsremsan underkänns till den del som den är bearbetad.



- *Växtligheten på skyddsremsan har slagits eller skördats till foder minst en gång per år*

Utförs kontrollen på plats före den 15 juli kontrolleras på gården att växtligheten på skyddsremsan inte har slagits såvida det inte har varit fråga om bekämpning av ogräs, växtsjukdomar eller skadegörare eller om att förhindra spridning av dem

Utförs kontrollen på plats före den 30 september kontrolleras på gården att det slagna gräset har förts bort från skyddsremsan.

En närmare kontroll av att växtligheten på skyddsremsan har slagits och att växtligheten har förts bort görs i samband med dokumentkontrollen utanför växtperioden.

#### **16.4.1 Husdjursgård**

Vid kontrollen på plats räknas antalet djur på kontrolldagen och djurtätheten räknas ut på basen av detta antal.

På gården jämförs uppgifterna i djurförteckningen med djurantalet på gården. Om gården har 30 djur eller färre räknas alla djur. Annars kontrolleras riktigheten av djurförteckningen med ögonmått på gården. Om det har gjorts en djur-/ID-kontroll på gården, från juni 2015 framåt, godkänns uppgifterna från kontrollen av vid uträkningen av djurtätheten på kontrolldagen.

Har gården nötkreatur ska en djurförteckning över nötkreaturen skrivas ut från gamla Stödillämpningen före gårdsbesöket (rapport IA\_RR320. Har gården får eller svin tas en djurförteckning ut från Eviras får- och getregister eller svinregister.

Uppgifterna i djurförteckningen/-registret jämförs med gårdens djurantal. Djurantalet i produktionsutrymmena/på betet ska kontrolleras. Gårdens djurantal vid kontrolltillfället antecknas och djurtätheten räknas ut i dokumentet *Gårdens tillgängliga näringsämnen* som finns i slutet av kontrollprotokollets checklista. Gårdens antal djurenheter divideras med gårdens antal hektar åkermark som godkänts vid kontrollen.

De djur som saknar djurregister ska räknas. Bokföringen över fjäderfä och hästar kontrolleras, och det uträknade djurantalet jämförs med bokföringen. Hästarnas besittning ska kontrolleras på gården. Besittningen kontrolleras antingen i Finlands Hippos rf:s hästregister eller på gården i hästpasset/registerintyget.

Om inget djurregister har förts eller om registeruppgifterna inte går att kontrollera och djurtätheten på kontrolldagen inte kan räknas ut, antecknas en uppgift om bristerna i checklistan och den sökande uppmanas att korrigera registret. Kontrollanten ska kontrollera korrigeringarna i djurregistret några månader efter den utförda kontrollen. Om inget djurregister har förts måste Statens ämbetsverk informeras om behovet av en utvidgad tvärvillkorskontroll av djurens märkning och registrering.

### **16.5 Frivilliga komplement**

#### **16.5.1 Reducerad höstbearbetning**

- *De skiften som ersättning söks för har inte plöjts eller bearbetats kraftigt på hösten*

Genom kontroll på plats utanför växtperioden granskas att

- stödmottagaren har lämnat de skiften för vilka ersättning söks oplöjda efter skörden eller att det på skiftena på hösten har utförts högst en reducerad bearbetning som har lämnat en betydlig del av stubben eller växtmassan kvar på markytan

- *Ett skifte som inte har direktsått på hösten har plöjts, direktsått eller bearbetats på något annat sätt på våren*

Genom kontroll på plats utanför växtperioden granskas att

- ett skifte som inte har direktsått på hösten har plöjts, direktsått eller bearbetats på något annat sätt på våren

- *Plöjningen, direktsådden eller bearbetningen har skett tidigast den 1 april*

Genom kontroll på plats utanför växtperioden granskas att

- att plöjningen, direktsådden eller bearbetningen inte har skett före den 1 april.

### **16.5.2 Förbättrad användning av stallgödsel**

- *Stallgödseln har spridits med utrustning som uppfyller villkoren*

Kontrollen på plats ska omfatta en granskning av att

- svämgödsel som inte har myllats ner inom 24 timmar från spridningen har spridits med myllningsutrustning som är kopplad till en enhet som sprider ut svämgödsel eller med placerande utrustning som skär en skåra i åkerns yta
- för spridning av svämgödsel i växande gröda har slangspridare använts
- för spridning av fast gödsel i växande gröda har en gödselspridare som är försedd med en utrustning som finfördelar gödseln använts

Använder stödmottagaren egna maskiner för spridningen kontrolleras på gården den utrustning som används för spridning. Utrustning som används av en entreprenör behöver inte kontrolleras eftersom man när kontrollen utförs nödvändigtvis inte vet vilken entreprenör som kommer att anlitas. Stödmottagaren kan också anlita olika entreprenörer sporadiskt. I samband med kontrollbesöket konstateras också, förutsatt att det är möjligt vid besöket, om spridningen av gödsel har utförts på åkerskiftet enligt villkoren.

- *Ytgödsling på vallar har inte skett efter den 31 augusti*

Utförs kontrollen på plats efter den 31 augusti kontrolleras att det inte finns tecken på att stödmottagaren har ytgödslat vallar med slangspridare eller med annan spridare som har lämnat stallgödseln kvar på ytan.

- *Stödmottagaren har inom 24 timmar myllat ner den stallgödsel som spridits på öppen mark*

Vid kontrollen på plats granskas att det inte finns tecken på att stödmottagaren inte inom 24 timmar har myllat ner den stallgödsel som spridits på öppen mark.

I samband med dokumentkontrollen som utförs utanför växtperioden görs en närmare kontroll

av att villkoret uppfylls.

- *Stödmottagaren har planerat användning av stallgödsel och vid behov leverera överlopps stallgödsel till en annan jordbrukare*

I samband med dokumentkontrollen utanför växtperioden görs en närmare kontroll av att stödmottagaren har planerat användning av stallgödseln på sin gårdsbruksenhet och vid behov levererat till en annan jordbrukare den stallgödsel som inte kan spridas på stödmottagarens egen åkermark.

- *Minimimängden gödsel per hektar har spridits*

I samband med dokumentkontrollen utanför växtperioden görs en närmare kontroll av att stödmottagaren har under året spridit minst 10 m<sup>2</sup> fastgödsel eller minst 20 m<sup>2</sup> svämgödsel per hektar.

### **16.2.3 Mekanisk ogräsbekämpning i potatisodling**

- *Kemiska bekämpningsmedel har inte använts för ogräsbekämpning*

Kontrollen på plats ska omfatta en granskning av att

- stödmottagaren inte har använt kemiska bekämpningsmedel för bekämpning av ogräs på de skiften som ersättning söks för

Kontrollen görs genom att granska växtligheten på de skiften som miljöersättning för mekanisk ogräsbekämpning i potatisodling söks för.

I samband med dokumentkontrollen som utförs utanför växtperioden granskas närmare att kemiska bekämpningsmedel mot ogräs inte har använts.

### **16.5.4 Odling av markförbättrande växter**

#### **16.5.4.1 Fånggröda**

- *Fånggrödan har anlagts enligt villkoren*

Vid kontrollen som utförs på plats granskas att

- fånggrödan har såtts antingen i huvudgrödan eller som renbestånd efter att huvudgrödan är skördad
- fånggrödan består av korn, havre, råg, höstvetete, rågvete, rajgräs eller andra hö- och vallväxter, foderraps, rybs, honungsfacelia eller klöver eller en blandning av dessa om fånggrödan har såtts efter att huvudgrödan är skördad
- fånggrödan består av rajgräs eller andra hö- eller vallväxter, klöver eller en blandning av dessa om fånggrödan är sådd i huvudgrödan
- det inte ingår mera än högst 50% perenna vallbaljväxter i utsädet
- sådden har skett så att växtligheten täcker hela jordbruksskiftet. Den utsädesmängd som jordbrukaren har använt måste ha varit tillräcklig för att växtligheten ska uppfylla målet för åtgärden. Stödmottagaren ska själv annullera ersättningen fastän fånggrödan har såtts enligt villkoren, men växtligheten av någon orsak har misslyckats. Inte heller vid kontrollen kan arealen godkännas, fastän stödmottagarens förklaring,

utsädeskvittona eller någon annan utredning ger vid handen att fånggrödan har såtts enligt villkoren, men växtligheten har misslyckats.

- fånggrödan som sås efter att huvudgrödan är skördad är sådd senast 30 augusti.

Ska stödmottagaren så fånggrödan efter att huvudgrödan är skördad och kontrollen på plats sker före den 30 augusti ska ett nytt kontrollbesök göras senast den 15 september om ingen fånggröda är sådd ännu vid kontrollbesöket. Vid det nya besöket kontrolleras att fånggrödan är sådd och att sådden har skett senast 30 augusti.

Efter att stödmottagaren har blivit underrättad om kontrollen kan ansökan om ersättning inte återtas om stödmottagaren har sått fånggrödan på våren i samband med att huvudgrödan såddes, men växtligheten har misslyckats. Om fånggrödan sås först efter att huvudgrödan är skördad kan ansökan om ersättning inte återtas om kontrollbesöket görs efter 15.8 och ingen fånggröda har såtts. Ersättningen kan ändå annulleras trots övervakningen om fånggrödan har såtts enligt villkoren, men växtligheten misslyckas t.ex. på grund av torra.

- *Fånggrödan har inte använts för produktion*

Vid kontrollen som utförs på plats kontrolleras att fånggrödan inte har

- skördats
- utnyttjats som bete
- använts till någon annan form av produktion

- *Växtligheten har avslutats enligt villkoren*

Vid kontrollen som utförs på plats under växtperioden granskas att

- höstsäd eller höstoljeväxter har såtts på skiftet om fånggrödan har brutits efter 15 augusti
- jordarten består av lera om fånggrödan har brutits efter den 1 november
- att fånggrödan inte har avslutats med kemiska preparat

Om man vid kontrollen på plats under växtperioden konstaterar att fånggrödan har brutits men ingen höstsäd eller höstoljeväxt ännu inte har såtts på skiftet ska ett nytt kontrollbesök göras under hösten för att granska att höstsäd eller höstoljeväxter har såtts på skiftet.

Ett nytt kontrollbesök görs under våren för att granska att fånggrödan inte har brutits före 1 april.

I samband med dokumentkontrollen som utförs utanför växtperioden granskas närmare att villkoren för fånggröda uppfylls.

#### *16.5.4.2 Saneringsväxter*

- *Saneringsgrödan är oljerättika, vitsenap, tagetes eller blandningar av dem*

Vid kontrollen som utförs på plats granskas att det på skiftet odlas oljerättika, vitsenap, tagetes eller en blandning av dem.

- *Saneringsgrödan har vänts in i jorden tidigast två månader från sådden*

Vid kontrollen som utförs på plats granskas att saneringsväxterna inte har vänts in i jorden om inte det är mera än två månader sedan saneringsgrödan såddes

I samband med en dokumentkontroll som utförs utanför växtperioden granskas noggrannare att tvåmånadersregeln har följts.

#### **16.5.4.3 Gröngödslingsvall**

- *Gröngödslingsvallen har anlagts enligt villkoren*

Vid kontrollen som utförs på plats granskas att

- växtbeståndet på gröngödslingsvallen har anlagts antingen i början av växtperioden eller året innan tillsammans med skyddssäd eller en annan skyddsgröda. Kompletteringssådd av gammal vall med kvävefixerande grödor godkänns inte.
- gröngödslingsvallen är anlagd genom sådd av frön av vall- eller gräsväxter och kvävefixerande växter.
- minst 20 % av vikten på det frö som har använts för anläggande av gröngödslingsvall bestå av frön av kvävefixerande växter.

På plats kontrolleras växtligheten på skiftet i första hand med ögonmått och vid behov kontrolleras de utsädesmängder som förts in i de skiftesvisa anteckningarna eller utsädeskvittona.

- *Gröngödslingsvallen har avslutats tidigast 1.9 och bearbetats tidigast 1.10 (undantaget sådd av höstsäd)*

Vid kontrollen som utförs på plats granskas att

- gröngödslingsvallen inte har avslutats med kemiska preparat i de fall när kontrollen utförs före den 1 september
- gröngödslingsvallen inte har bearbetats i de fall när kontrollen utförs före den 1 oktober
- att skiftet har besåtts med en höstsådd gröda om gröngödslingsvallen har avslutats före den 1 september.

Avslutandet av gröngödslingsvallen kontrolleras i första hand i de skiftesvisa anteckningarna i samband med dokumentkontrollen vintertid, men en påföljd kan ges redan i samband med kontrollen på plats om det kan konstateras att villkoren inte uppfylls.

- *Ingen skörd har bärgats eller djur har betat efter den 30 juni*

Vid kontrollen som utförs på plats granskas att

- ingen skörd har bärgats från gröngödslingsvallen efter den 30 juni
- djur inte betar på gröngödslingsvallen i de fall när kontrollen utförs efter den 30 juni

Skörde- och betestidpunkten kontrolleras i första hand i de skiftesvisa anteckningarna i samband med dokumentkontrollen vintertid, men en påföljd kan ges redan i samband med kontrollen på plats om det kan konstateras att villkoren inte uppfylls.

### **16.5.5 Odling av dragväxter för bin**

- *Som dragväxt odlas en godkänd växt*

Vid kontrollen som utförs på plats kontrolleras att

- det på skiftet odlas honungsfacelia eller en utsädesblandning med honungsfacelia och ettåriga ängsväxter så som vicker, lin, blåklint, malva eller andra ettåriga blommande växter, dock inte ärt, böna, lupin, sojaböna, sötväppling eller lucern.

- *Växtligheten har inte förstörts med kemiska preparat eller slagits före blomningen är avslutad*

Vid kontrollen som utförs på plats kontrolleras att

- växtligheten inte har förstörts med kemiska preparat
- växtligheten inte har slagits före blomningen är avslutad

### **16.5.6 Användning av täckmaterial för trädgårdsväxter**

- *Åtgärden har genomförts på de växter som nämns i villkoren*

Kontrolleras på plats ska omfatta en granskning av att

- en växt som är tillåten inom insatsen odlas på det skifte som anmälts vara täckt

Om det vid kontrollen inte konstateras något täckmaterial på ett enda skifte ska det frivilliga komplementet tas bort från stödmottagarens åtagande.

- *Täckmaterialet för ett- eller fleråriga växter uppfyller villkoren*

Kontrolleras på plats ska omfatta en granskning av att

- marken i raderna vid odling av ettåriga trädgårdsväxter är täckt med halm, flis, gräsklipp, biologiskt nedbrytbar plast, täckpapper eller med annat organiskt material som inte är skadligt för jordmånen och att täckmaterialet inte äventyra odlingsmarkens kvalitet.
- marken i raderna vid odling av fleråriga trädgårdsväxter är täckt med halm, flis, gräsklipp, biologiskt nedbrytbar plast eller med annat organiskt material, täckpapper eller besätts med gräs som sedan klipps eller att marken mellan raderna är täckt antingen med sått gräs som klipps eller med annat organiskt material som är inte är skadligt för jordmånen. Skiftet kan vara täckt i sin helhet eller också enbart i raderna eller mellan raderna.
- täckmaterialet på täckta rader eller radmellanrum täcker minst 90 % av den markyta som ska täckas

- *På ettåriga växter har täckmaterialet satts på plats före utgången av juni, på växter som kräver förgröda före utgången av juli*

Kontrolleras på plats ska omfatta en granskning av att

- täckmaterialet finnas på plats vid odling av ettåriga trädgårdsväxter senast 30.6 förutom vid odling av sådana växter som kräver en förväxt, sallatsväxter, kinakål, blomkål eller broccoli då täckmaterialet ska finnas på plats senast före 31.7.

Besöks gården före 30.6 eller 31.7 och täckmaterialet inte har placerats ut enligt villkoren ska uppfyllandet av kravet på marktäckning konstateras genom ett förnyat besök.

- *Marktäckningen har bevarats fram till skörd och på fleråriga växter under hela odlings tiden*

Kontrolleras på plats ska omfatta en granskning av att

- täckmaterialet har vid odling av ettåriga trädgårdsväxter ska hållits på plats fram till skörd
- täckmaterialet vid odling av fleråriga trädgårdsväxter har funnits under hela den tid som växten odlas eller att gräs som klipps har såtts det första åtagandeåret och gräset täcker markytan senast det andra åtagandeåret.

Om skiftet under det första åtagandeåret har ett flerårigt växtbestånd som planterats tidigare och ett gräställe som uppfyller kraven, behöver marktäckningen inte anläggas på nytt.

#### **16.5.7 Alternativa bekämpningsmetoder i trädgårdsodling**

- *En alternativ bekämpningsmetod har använts på det anmälda skiftet*

Kontrollen på plats ska omfatta en granskning av att

- stödmottagaren har beredskap att utföra alternativa bekämpningsmetoder om ingen bekämpning ännu har utförts före kontrollbesöket
- den bekämpningsmetod som stödmottagaren har anmält i sin ansökan lämpar sig för den växt som odlas på skiftet
- någon av de alternativa bekämpningsmetoderna som fastställs i Ålands landskapsregerings beslut ÅLR 2015/2624 har använts
- metoden har genomförts på hela skiftet

Användningen av bekämpningsmetoden kontrolleras genom en granskning av inköpskvittona över anskaffning av vissa preparat eller entreprenadarbete. Har stödmottagaren använt en mekanisk växtskydds metod med egen anordning utförs en kontroll på gården av att anordningen existerar.

Har ingen bekämpning utförts ännu vid kontrollbesöket kan en närmare kontroll av att alternativa bekämpningsmetoder har använts vid behov göras i samband med dokumentkontrollen utanför växtperioden.

Har stödmottagaren kompletterat den alternativa växtskydds metoden med kemiska växtskydds metoder, om det på basis av uppföljningen konstateras att bekämpningen har misslyckats, ska motiveringarna för användning av kemisk bekämpning ingå i de skiftesvisa anteckningarna. Den alternativa bekämpningen måste ändå vara primär bekämpningsmetod för växtskadegöraren och den kemiska bekämpningen sekundär. För att ersättning ska beviljas för skiftet ska växtskyddet påbörjas med den alternativa metoden som sådan och den kemiska bekämpningen kan vid behov tas i bruk på basis av behov som konstaterats genom uppföljning.

Har stödmottagaren avvikit från den i ansökan anmälda metoden men har använt någon annan alternativ växtskydds metod kan denna godkännas. Det ska finnas motiveringar för användningen av en annan metod.

- *Den alternativa bekämpningsmetoden har genomförts på korrekt sätt*

Kontrollen på plats ska vid användning av växtskyddsmetoder i metodgrupp I omfatta en granskning av att

- fabrikat eller bekämpningsorganismer enligt metod har anskaffats
- stödmottagaren förfogar över minst två bikupor per hektar i området under blomningstiden om användning av bin för spridning av preparatet ingår i växtskyddsmetoden Kuporna kan antingen ägas av stödmottagaren eller vara placerade i området på basis av ett avtal med biodlaren.
- bikuporna är försedda med en lämplig anordning för spridning av växtskyddsmedlet samt med separata in- och utgångar för bina.
- det vid användning av odlingstunnlar på skiftet finns en plastbetäckt odlingstunnel av lätt konstruktion eller ett plastbetäckt säsongväxthus av lätt konstruktion och att det finns så många odlingstunnlar eller säsongväxthus att de täcker det område där åtgärden genomförs

Kontrollen på plats ska omfatta en granskning av att

- vid användning av växtskyddsmetoder i metodgrupp II har fabrikat enligt metod anskaffats.
- om växtskyddsmetoden är användning av insektsnät, har sådana nät avsedda för insektsbekämpning använts som täcker hela det område där åtgärden genomförs. Olika typer av odlingsväv godkänns inte.
- om den valda växtskyddsmetoden är ogräsbekämpning har växtligheten harvats med exaktharv som är försedd med ett optiskt system som är elektroniskt eller baserat på satellitbaserad positionsbestämning som känner igen växten eller plantraden, eller alternativt bränts med en traktordriven brännare. Vid användning av traktordriven brännare eller optisk harv ska utrustningen för ogräsbekämpning finnas på gårdsbruksenheten eller också kan växtskyddet utföras på entreprenad. Exaktharvens styrsystem för plantraden ska finnas antingen på själva harven (t.ex. kamera, annat optiskt öga, fotocell, elektronisk igenkänning etc. som exakt styr harven mot växten/plantraden) eller kombinerat med traktorn (t.ex. ett på satellituppföljning baserat system med vilken växterna först sås eller planteras i raka rader och därefter harvas med exaktharv också med satellitstyrning). Däremot godkänns en harv som styrs mekaniskt eller elektroniskt för hand av en människa inte som ett system som får ersättning.

En närmare kontroll av att harvning eller bränning av ogräs har utföras minst 2 gånger under växtperioden görs i samband med dokumentkontrollen utanför växtperioden.

- *Ett för växtarten lämpligt hjälpmedel eller motsvarande metod för uppföljning av hur det alternativa växtskyddet lyckas har använts*

Kontrollen på plats ska omfatta en granskning av att

- stödmottagaren har använt sådana för respektive växtart lämpliga hjälpmedel för uppföljning som avses i bilaga 3 i Ålands landskapsregerings beslut ÅLR 2015/2624 eller motsvarande metoder för uppföljning av hur det alternativa växtskyddet lyckas.
- stödmottagaren för anteckningar om kontroll och bekämpning av växtlighet eller skadegörare samt vid behov kunna uppvisa kvitto över anskaffning av vissa fabrikat eller entreprenadarbete



En närmare kontroll av att stödmottagaren har fört skiftesvisa anteckningar om den växtskyddsmetod som använts och hur bekämpningen har lyckats görs i samband med dokumentkontrollen utanför växtperioden.

## 16.6 Anläggning av skyddszon

- *Skyddszonen är anlagd på rätt plats*

Vid kontrollen som utförs på plats kontrolleras att

- skyddszonen är anlagd på den plats som stödmottagaren har angett i sin ansökan och som landskapsregeringen har granskat och godkänt

- *Skyddszonens bredd överensstämmer med den bredd som landskapsregeringen har fastställt*

Vid kontrollen som utförs på plats mäts bredden på skyddszonen antingen med hjälp av GPS eller med måttband (smala skyddszoner).

- *Skyddszonen är anlagd på korrekt sätt*

Vid kontrollen som utförs på plats granskas att

- växtligheten på skyddszonen har anlagts med flerårigt gräsfrö om det inte redan från tidigare har vuxit vallgräs på området
- fröblandningen som skyddszonen såts med i början av åtagandeperioden inte innehåller över 20 % frön av klöver. Vid kontrollen granskas mängden kvävefixerande växter i första hand med ögonmått och vid behov kontrolleras de utsädesmängder eller utsädeskvitton som förts in i de skiftesvisa anteckningarna. Växtligheten som funnits på skyddszonen från tidigare kan innehålla mera än 20% klöver.

Har skyddszonen anlagts under det år som kontrollen utförs granska i samband med dokumentkontrollen som utförs utanför växtperioden att gödslingen i samband med anläggningen inte har överskrider de högsta tillåtna mängderna kväve och fosfor.

- *På skyddszonen växer flerårig vall*

Vid kontrollen som utförs på plats granskas att

- det växer vallgräs på skyddszonen
- ny vallväxtlighet har besåtts så snart som förhållandena har medgivit det ifall växtligheten har skadats eller förstörts under vintern, till följd av bekämpning av flyghavre eller av någon annan motsvarande orsak

- *Skyddszonen har inte bearbetats, gödslats eller behandlats med kemiska bekämpningsmedel*

Vid kontrollen som utförs på plats granskas att

- skyddszonen inte har gödslats förutom i samband med att skyddszonen blev anlagd
- skyddszonen inte har behandlats med kemiska bekämpningsmedel förutom vid bekämpning av flyghavre, mjölkdistel, gråbo, åkertistel eller andra motsvarande svåra

- ogräs som sprider sig med vinden
- skyddszonen inte har bearbetats

- *Växtligheten har slagits och forslats bort eller skyddszonen har använts som betesmark*

Vid kontrollen som utförs på plats granskas att

- Växtligheten har slagits en gång per år och att det slagna gräset har förts bort eller att skyddszonen har använts som betesmark. Slåtter och bortforslande av växtligheten på våren som följer på växtperioden är inte en tillräcklig åtgärd
- ingen slåtter av växtligheten har utförts om kontrollbesöket görs före 15 juli såvida det inte är fråga om bekämpning av ogräs, växtsjukdomar eller skadegörare eller om att förhindra spridning av dem. Djur får beta på skyddszonen också före 15 juli.

Utförs kontrollen på plats före den 30 september och växtligheten på skyddszonen inte har slagits ännu vid kontrolltidpunkten eller djur inte har betat av växtligheten på skyddszonen ska ett nytt kontrollbesök göras **senast 15 oktober** för att granska att växtligheten på skyddszonen har slagits och att det slagna gräset har förts bort.

- *Betesgången har genomförts så att den inte är till skada för miljön*

Vid kontrollen som utförs på plats granskas att

- betesgången inte har gett upphov till erosion eller äventyrat naturens mångfald eller försämrat vattenvården. Enstaka stigar som trampats upp av boskapen och som inte äventyrar målen för åtgärden leder dock inte till påföljder.

## 16.7 Ängsvall

- *På skiftet finns gammal växtlighet och växtligheten har bevarats*

Vid kontrollen som utförs på plats granskas att

- det på skiftet finns en gammal växtlighet
- växtligheten har bevarats

Genom administrativa kontroller görs en separat granskning av att växtligheten har funnits på skiftet oavbrutet i minst 10 år varvid detta inte behöver utredas i samband med en kontroll på plats.

- *Växtligheten har slagits minst en gång per år*

Vid kontrollen som utförs på plats granskas att

- växtligheten har slagits minst en gång, senast den 30 september
- det slagna gräset har förts bort
- ingen slåtter har utförts eller djur betat på ängen i de fall att kontrollen utförs före den 15 juli
- djur inte har betat på ängen före slåttern har utförts

Utförs kontrollen före den 30 september och ingen slåtter har utförts ännu vid kontrolltidpunkten ska ett nytt kontrollbesök göras **senast den 15 oktober** för att kontrollera att slåttern är utförd och att det slagna gräset har förts bort.

En närmare kontroll av att ängen inte har betats med mera än 1 djurenhet per hektar görs i samband med dokumentkontrollen utanför växtperioden.

- *Handelsgödsel, stallgödsel eller kemiska bekämpningsmedel har inte använts*

Vid kontrollen som utförs på plats kontrolleras att

- handelsgödsel, stallgödsel eller kemiska bekämpningsmedel inte har använts på ängsvallen

### **16.8 Skötsel av naturbeten med höga naturvärden**

- *Betena uppfyller villkoren för naturbeten med höga naturvärden*

Vid kontrollen som utförs på plats kontrolleras att

- betet uppfyller definitionen för en strandäng, äng eller hage

- *Betetrycket och skötselåtgärderna är tillräckliga*

Vid kontrollen som utförs på plats granskas att

- betetrycket är tillräckligt på hela den areal som ingår i åtagandet och att betetrycket motsvarar foderproduktionen och –tillväxten på betet
- området inte har vuxit igen med sly och buskar
- kompletterande skötselåtgärder så som röjning, slåtter och putsning har utförts om igenväxning har börjat förekomma

En närmare kontroll av djurtätheten görs i samband med dokumentkontrollen utanför växtperioden.

- *Djuren har betat på betet senast den 15 augusti*

Vid kontrollen som utförs på plats kontrolleras att

- djur har betat på betet i de fall när kontrollen utförs efter den 15 augusti

- *Betet är väl avbetat och vid behov åtgärdat med kompletterande skötsel*

Vid kontrollen som utförs på plats kontrolleras att

- betet är väl avbetat och åtgärdat med kompletterande skötsel i de fall när kontrollen utför efter den 30 september

Utförs kontrollen före den 30 september och betet ännu inte är väl avbetat ska ett nytt besök till platsen göras senast **den 15 oktober** för att kontrollera att betet är väl avbetat och vid behov åtgärdat med kompletterande skötsel.

- *Eventuell tillskottsutfodring har skett enligt villkoren*

Vid kontrollen som utförs på plats kontrolleras att

- ingen tillskottsutfodring har skett på betet förutom under högst 2 veckor på våren i början av betesperioden och under högst 2 veckor på hösten i slutet av betesperioden
- tillskottsutfodring på hösten inte har getts före den 15 september
- på ett större betesområde som omfattar både beten med höga naturvärden och övriga betesområden har ingen tillskottsutfodring skett på de delar som har uppgetts som naturbeten med höga naturvärden och på de övriga betesområden har tilläggsutfodringen givits under högst 2 veckor på våren i början av betesperioden och under högst 2 veckor på hösten i slutet av betesperioden, dock tidigast den 15 september.

En närmare kontroll av tilläggsutfodringen görs i samband med dokumentkontrollen utanför växtperioden.

- *Förbjudna åtgärder har inte utförts*

Kontrollen på plats ska omfatta en granskning av att

- handelsgödsel eller kemiska bekämpningsmedel inte har använts på betet med undantag av bekämpning av främmande arter med landskapsregeringens tillstånd
- betena har inte bearbetats
- på betena har ingen sådd eller plantering skett

- *Stödmottagaren har börjat föra anteckningar i beteskort*

På gården kontrolleras att stödmottagaren har börjat föra anteckningar i beteskort anteckningar. Stödmottagaren ska kunna uppvisa påbörjade anteckningar eller material som anteckningarna kan bygga på. Vid kontrollen som utförs på gården under växtperioden behöver anteckningarna per skifte inte kontrolleras eftersom en närmare granskning utförs i samband med dokumentkontrollen under vintern. Vid kontrolltillfället under växtperioden förutsätts inte att anteckningarna är kompletta, eftersom alla skötselåtgärder nödvändigtvis ännu inte har vidtagits vid kontrolltidpunkten.

## **16.9 Riktade insatser på naturbeten**

- *Betet har skötts enligt den uppgjorda planen*

Vid kontrollen som utförs på plats kontrolleras att

- betet har skötts i enlighet med planen
- åtgärderna har påbörjats det första åtagandeåret

- *Betet har betats med ett lämpligt betestryck*

Vid kontrollen som utförs på plats kontrolleras att

- betet har betats med ett lämpligt betestryck

- *Eventuell tillskottsutfodring har skett enligt villkoren*

Vid kontrollen som utförs på plats kontrolleras att

- tillskottsutfodring inte har skett förutom under högst 2 veckor i början och i slutet av betesperioden

Kan tecken på tillskottsutfodring ses ska betesperiodens början och slut samt tillskottsutfodringens tidpunkt utredas.

- *Betet har avskiljts med stängsel från gödslade betesvallar på åkermark*

Vid kontrollen som utförs på plats kontrolleras att

- betet har avskiljts med stängsel från gödslade betesvallar på åkermark

- *Förbjudna åtgärder har inte utförts*

Kontrollen på plats ska omfatta en granskning av att

- handelsgödsel eller kemiska bekämpningsmedel inte har använts på betet
- betena har inte bearbetats
- på betena har ingen sådd eller plantering skett

- *Stödmottagaren har börjat föra anteckningar i beteskort*

På gården kontrolleras att

- stödmottagaren har börjat föra anteckningar i beteskort.

Stödmottagaren ska kunna uppvisa påbörjade anteckningar eller material som anteckningarna kan bygga på. Vid kontrollen som utförs på gården under växtperioden behöver anteckningarna per skifte inte kontrolleras eftersom en närmare granskning utförs i samband med dokumentkontrollen under vintern. Vid kontrolltillfället under växtperioden förutsätts inte att anteckningarna är kompletta, eftersom alla skötselåtgärder nödvändigtvis ännu inte har vidtagits vid kontrolltidpunkten.

## **16.10 Skötsel av kulturmark**

- *Beten uppfyller villkoren för kulturmark*

Vid kontrollen som utförs på plats kontrolleras att

- betet uppfyller definitionen för en strandäng, äng eller hage
- det på ett naturbete som i sin helhet består av trädbevuxna områden finns ett trädbestånd som består av olika trädslag av både löv- och barrträd i varierande ålder och att det mellan de trädbevuxna delarna finns öppna ljusare partier där det växer gräs- eller ängsväxter om det inte är fråga om en björkhage
- att det i den areal som ersättning söks för inte finns områden som inte berättigar till ersättning enligt 39 § 4 mom. i Ålands landskapsregerings beslut ÅLR 2015/2624

- *Betetrycket och skötselåtgärderna är tillräckliga*

Vid kontrollen som utförs på plats granskas att

- betetrycket är tillräckligt på hela den areal som ingår i åtagandet och att betetrycket motsvarar foderproduktionen och –tillväxten på betet
- området inte har vuxit igen med sly och buskar
- kompletterande skötselåtgärder så som röjning, slåtter och putsning har utförts om igenväxning har börjat förekomma

En närmare kontroll av djurtätheten görs i samband med dokumentkontrollen utanför växtperioden.

- *Djuren har betat på betet senast den 15 augusti*

Vid kontrollen som utförs på plats kontrolleras att

- djur har betat på betet i de fall när kontrollen utförs efter den 15 augusti

- *Betet är väl avbetat och vid behov åtgärdat med kompletterande skötsel*

Vid kontrollen som utförs på plats kontrolleras att

- betet är väl avbetat och åtgärdat med kompletterande skötsel i de fall när kontrollen utför efter den 30 september

Utförs kontrollen före den 30 september och betet ännu inte är väl avbetat ska ett nytt besök till platsen göras senast **den 15 oktober** för att kontrollera att betet är väl avbetat och vid behov åtgärdat med kompletterande skötsel.

- *Förbjudna åtgärder har inte utförts*

Kontrollen på plats ska omfatta en granskning av att

- handelsgödsel eller kemiska bekämpningsmedel inte har använts på betet med undantag av bekämpning av främmande arter med landskapsregeringens tillstånd
- betena har inte bearbetats
- på betena har ingen sådd eller plantering skett

- *Stödmottagaren har börjat föra anteckningar i beteskort*

På gården kontrolleras att stödmottagaren har börjat föra anteckningar i beteskort anteckningar. Stödmottagaren ska kunna uppvisa påbörjade anteckningar eller material som anteckningarna kan bygga på. Vid kontrollen som utförs på gården under växtperioden behöver anteckningarna per skifte inte kontrolleras eftersom en närmare granskning utförs i samband med dokumentkontrollen under vintern. Vid kontrolltillfället under växtperioden förutsätts inte att anteckningarna är kompletta, eftersom alla skötselåtgärder nödvändigtvis ännu inte har vidtagits vid kontrolltidpunkten.

### **16.11 Uppfödning av ursprungsraser**

- *Antalet stödberättigade djur är minst lika många som stödmottagaren har förbundit sig att hålla*

Vid kontrollen på plats ska antalet stödberättigade djur på gården räknas och uppgifterna i djurförteckningen ska jämföras med djurantalet på gården. Antalet stödberättigade djur jämförs med antalet i stödmottagarens åtagande.

- *Stöd villkoren som gäller djurets ålder, kön, ras och härstamning samt fortplantning av*

*rasen har iakttagits*

När djuren räknas granskas samtidigt iakttagandet av de stöd villkor som gäller djurets ålder, ras och härstamning samt fortplantning av rasen. Ett djur som inte uppfyller ett stöd villkor underkänns vid kontrollen.

- *Djuret har märkts och registrerats i enlighet med bestämmelserna*

Vid kontrollen kontrolleras dessutom att djuret har märkts och registrerats i enlighet med 2 och 3 kap. Lagen om ett system för identifiering av djur (FFS 238/2010). Konstateras brister i märkningen ska Statens ämbetsverk informeras.

## **16.2 Påföljder av brister i villkoren**

### ***16.2.1 Bedömning av allvar, omfattning, varaktighet, upprepning och retroaktivitet***

När påföljden med anledning av brister i stöd villkoren slås fast ska man bedöma överträdelsens allvar, omfattning, varaktighet, upprepning och retroaktivitet.

Överträdelsens **allvar** beror framför allt på hur betydelsefulla följderna av överträdelsen är med beaktande av de mål som de försummade förbindelserna eller förpliktelseerna avsåg att uppnå. Allvaret har beaktats i det att påföljderna för balanserad användning av näringsämnen i fråga om odlingsplan, markkartering, skiftesvisa anteckningar och skyddsremsor bygger på kravens betydelse när det gäller att uppnå målen för miljöersättningen. En kostnadsbaserad fördelning används inte, eftersom betoningen där skulle gälla annat än uppnåendet av målen.

Överträdelsens **omfattning** beror i synnerhet på hur överträdelsen inverkar på hela åtgärden. Åtgärden avser den miljöersättningshelhet som jordbrukaren har ansökt om. Ställning till omfattningen tas genom att man för något bestämt krav räknar ut den areal där villkoret inte har följts eller för skyddsremsans del längden. På så sätt kan man räkna ut den relativa procentandelen för minskning av procentandelen för balanserad användning av näringsämnen. På ju större areal eller längd villkoret inte har följts, desto större är minskningen.

**Varaktigheten** beror framför allt på längden på den tidsperiod under vilken försummelsens verkningar fortgår, eller på möjligheterna att få dessa verkningar att upphöra med rimliga medel. Varaktigheten beaktas så att kontrollanten vid behov själv kan höja eller sänka påföljdsprocenten i de Gårdsspecifika observationerna.

**Upprepningen** beror på om det vid kontrollen under de fyra föregående åren har konstaterats överträdelser i fråga om samma stödtagare och samma åtgärd eller åtgärdstyp. Upprepningen bedöms för brister som gäller markkarteringar, odlingsplaner, skiftesvisa anteckningar och skyddsremsor år 2015. En eventuell upprepning ska utredas genom att kontrollera gårdens tidigare kontroller och om det har getts påföljder med anledning av samma sak vid tidigare kontroller.

En anmärkning som getts för samma krav vid en tidigare övervakning förorsakar upprepning för år 2015.

Om överträdelsen är upprepad fördubblas påföljden för 2015. Den påföljdsprocent som räknats ut på basis av arealen eller skyddsremsans längd och kravets relativa andel

multiplieras alltså med två. Ambitionen är att implementera upprepningen i Stödillämpningens gårdsspecifika observationer, men vid behov ska kontrollanten själv beakta upprepningen genom att multiplicera påföljdsprocenten med två i de gårdsspecifika observationerna.

Det finns ingen **retroaktiv påföljd** inom miljöersättningen år 2015, eftersom de retroaktiva påföljderna alltid utsträcks till åtagandeperiodens början. För alla som ansöker om miljöersättning börjar den det nya åtagandet år 2015.

Ersättningen förvägras eller återtogs i sin helhet om det enligt en allmän bedömning som grundar sig på omfattning, allvar och varaktighet är frågan om en allvarlig överträdelse. Dessutom utesluts stödtagaren från stöd som betalas för samma åtgärd eller åtgärdstyp det kalenderår då observationen gjordes och de följande kalenderåren.

Det är frågan om en allvarlig försummelse bl.a. om jordbrukaren medvetet har underlåtit att följa stöd villkoren och överträdelsen har utbredda skadliga verkningar. Vid bedömningen av en allvarlig överträdelse måste man beakta målen för en viss åtgärd i förhållande till den konstaterade överträdelsen. Landskapsregeringen ska kunna bevisa att stödmottagaren medvetet har underlåtit att följa stöd villkoren. Som bevis räcker det till exempel att stödmottagaren under föregående kontroller redan har en konstaterad överträdelse av den aktuella omständigheten och att stödmottagaren inte har ändrat sitt agerande och överträdelsen har orsakat eller håller på att orsaka klara miljöolägenheter.

### 16.2.2 Odlingsplan

Påföljderna av odlingsplanen baseras i likhet med markkarteringarna och de skiftesvisa anteckningarna på arealen. På gården kontrolleras villkoren per jordbruksskifte. På gården antecknas observationerna på en checklista.

På basen av observationerna på gården ska kontrollanten räkna samman arealerna av alla de skiften som borde haft odlingsplaner. Dessutom adderas arealerna av de skiften som saknar odlingsplan. På basis av dessa arealer räknar man ut den relativa andelen för minskning av procentandelen för brister i odlingsplanen. Odlingsplanens andel av ersättningen för balanserad användning av näringsämnen är 20 %. Om det på gården saknas odlingsplan för 40 % av arealen, sänks ersättningen med 8 % ( $0,2 \times 0,4 = 0,08$ ). Om det på gården konstateras brister i flera krav adderas de påföljdsprocenter som räknats ut för de olika kraven.

Kontrollanten har själv möjlighet att ändra den påföljdsprocent som räknats ut via arealen efter att ha bedömt bristens allvar och varaktighet. Den uträknade påföljdsprocenten kan sänkas om det finns förmildrande faktorer eller höjas om bristerna är allvarligare än normalt. När kontrollanten ändrar en påföljdsprocent som räknats ut via arealen ska en motivering för ändringen antecknas i protokollet.

**Exempel:** På gården konstateras brister i odlingsplanerna enligt följande

| Skiftets namn | Areal (ha) | Ersättning sberättigande | Odlingsplanerna enligt villkoren | Areal för vilken odlingsplan har uppgjorts |
|---------------|------------|--------------------------|----------------------------------|--|
| A             | 0,40       | x                        | ja                               | 0,40                                       |
| B             | 1,50       | x                        | ja                               | 1,50                                       |
| C             | 5,50       | x                        | nej                              | 0  |



|   |       |   |     |       |
|---|-------|---|-----|-------|
| D | 0,45  | x | nej | 0     |
| X | 2,50  |   | nej | 0     |
| Y | 10,40 | x | ja  | 10,40 |
| Z | 4,00  | x | nej | 0     |

Odlingsplan ska uppgöras för gårdens alla skiften vilket innebär att odlingsplan krävs för 24,75 hektar. Odlingsplan saknas för sammanlagt 12,45 hektar vilket utgör cirka 50 % av gårdens hela areal. Påföljden är en minskning om 10 % av stödet för balanserad användning av näringsämnen (0,50 x 0,20).

### **16.12.3 Skiftesvisa anteckningar**

Påföljderna av skiftesvisa anteckningar bestäms redan i samband med kontrollen på plats under växtperioden, om stödmottagaren inte kan visa upp några som helst uppgifter som anknyter till anteckningarna. I samband med att påföljden ges måste man bedöma upprepningen genom att kontrollera gårdens kontrollresultat från de fyra tidigare åren.

### **16.12.4 Markkarteringar**

Påföljderna med anledning av markkarteringar bestäms redan i samband med kontrollen på plats under växtperioden om markkarteringarna saknas helt och hållet eller om samtliga är föråldrade. Andra påföljder som hör samman med markkarteringar bedöms och påförs i samband med dokumentkontrollen vintertid. I samband med att påföljden ges måste man bedöma upprepningen genom att kontrollera gårdens kontrollresultat från de fyra tidigare åren.

### **16.12.5 Skyddsremsor**

Påföljden med anledning av brister i skyddsremsor beräknas med användning av mängden krävda och konstaterade skyddsremsor.

Att skyddsremsan uppfyller villkoren kontrolleras per jordbruksskifte på gården. På checklistan antecknas för vart och ett skifte om skyddsremsan uppfyller villkoren eller om skyddsremsa inte krävs. Mängden krävda och konstaterade skyddsremsor för en gård måste mätas för gårdens alla skiften i terrängen eller på kartan, om det konstateras brister i skyddsremsan på något skifte. Mätresultaten registreras på en separat bilaga varifrån den uträknade påföljdsprocenten för skyddsremsorna överförs till Stödtillämpningens gårdsspecifika observationer. Om skyddsremsan är för smal uppfyller den inte villkoren, och förkastas när påföljden räknas ut. I de skiftesspecifika observationerna kan saken ändå beaktas som en förmildrande faktor och påföljdsprocenten sänkas. Utöver de förmildrande faktorerna ska man i samband med att påföljden ges beakta upprepningen genom att kontrollera gårdens övervakningsresultat från de fyra tidigare åren.

Påföljden med anledning av skyddsremsor fås genom att räkna ihop alla konstaterade skyddsremsor och jämföra summan med mängden krävda skyddsremsor. Från kalkylen får man påföljdsprocenten för skyddsremsor som registreras i Stödtillämpningens gårdsspecifika observationer. Med den erhållna påföljdsprocenten minskas procentandelen för skyddsremsor iför balanserad användning av näringsämnen. Det är möjligt för kontrollanten att själv ändra den kalkylerade påföljdsprocenten i de gårdsspecifika observationerna.

Det finns orsak att ända påföljdsprocenten t.ex. i de fall där gårdens areal är stor och gården har litet behov av skyddsremsor. Då kan den kalkylerade påföljdsprocenten vara alltför stor i förhållande till bristens verkliga allvar. Påföljden kan vara för stor också om det på gården konstateras lindriga brister i skyddsremsorna. En sådan situation är till exempel om skyddsremsan är i medeltal två meter bred på en del av skiftena. Skyddsremsan uppfyller inte villkoren men bristen är lindrig.

Nedan i exemplet belyses kalkyleringen av skyddsremsor.

| Skiftets namn | Areal (ha) | Ersättningsberättigande | Skyddsremsa enligt villkoren | Mängden skyddsremsor som krävs | Konstaterad skyddsremsa |
|---------------|------------|-------------------------|------------------------------|--------------------------------|-------------------------|
| A             | 0,40       | x                       | Krävs inte                   |                                |                         |
| B             | 1,50       | x                       | Krävs inte                   |                                |                         |
| C             | 5,50       | x                       | Krävs inte                   |                                |                         |
| D             | 0,45       | x                       | Krävs inte                   |                                |                         |
| X             | 2,50       |                         | ja                           | 150                            | 150                     |
| Y             | 10,40      | x                       | nej                          | 500                            | 250                     |
| Z             | 4,00       | x                       | ja                           | 300                            | 300                     |

Mängden skyddsremsa som krävs är 950 meter och på gården konstaterades 700 meter. Skyddsremsa fattas alltså på 250 meter vilket är cirka 28 % av den skyddsremsa som krävs. Bristen orsakar en minskning om 6 % ( $0,28 \times 0,20$ ) av stödet för balanserad användning av näringsämnen i samband med miljöersättningen.

#### 16.12.6 Skiftesvisa insatser

När det gäller skiftesspecifika åtgärder avslås, den areal där ett villkor för åtgärden inte har följts. Om villkoret för åtgärden har följts på en del av skiftets areal bildas vid kontrollen ett jordbruksskifte av den areal där villkoret inte har följts. För jordbruksskiftet registreras en brist i stöd villkoren vilket leder till att ersättningen för åtgärden för skiftet avslås för arealen i fråga. Dessutom kan bristen föranleda en påföljd för hela ersättningen för åtgärden, om arealskillnaden är för stor på nivån för växtartsgruppen. Ersättning för åtgärden betalas inte om arealskillnaden överstiger 50 %.

## 17 ERSÄTTNING FÖR EKOLOGISK PRODUKTION

### 17.1 Allmänt

Kontrollen av ersättningen för ekologisk produktion innefattar en kontroll av minimikraven, basnivån samt villkor för åtagande.

Villkoren för ersättningen kontrolleras i huvudsak på administrativ väg med hjälp av korskontroller och dokumentkontroller.

### 17.2 Basnivå

På de gårdar som är föremål för kontroll av ersättning för ekologisk produktion ska kontrollen

omfatta en granskning av att villkoren för basnivån iakttas. Med basnivåer avses tvärvillkorens och andra förordningars krav som ligger till grund för ersättningen och som villkoren för erhållande av ersättning för ekologisk produktion ska överskrida.

Kontrollen utsträcks till att gälla också tvärvillkoren, om gården inte är föremål för tvärvillkorsövervakning och det konstateras brister i tvärvillkorskraven inom åtgärdens basnivå. På gården övervakas det tvärvillkorskrav där försummelsen konstateras i enlighet med de landskapsregeringens anvisningar för kontroll av tvärvillkor. Har landskapsregeringen inte behörighet att kontrollera det berörda tvärvillkorsområde ska Statens Ämbetsverk informeras om behovet av att utföra en tvärvillkorskontroll på gården.

Till åtgärdens basnivå hör följande villkor.

- *Skiftet har bearbetats, gödslats och besåtts eller planterats på ändamålsenligt sätt (Stf 4/2015 12 § 1 mom.)*

Vid kontrollen på plats granskas att skiftet har bearbetats, gödslats och såtts eller planterats på ett ändamålsenligt sätt så att det är möjligt att åstadkomma en jämn groning och ett enhetligt växtbestånd samt att växtarter och sorter som lämpar sig för området har använts vid odlingen.

Kravet ingår i tvärvillkoren och om brister konstateras vid landskapsregeringens kontroll ska Statens ämbetsverk informeras.

- *Sådden har utförts senast 30 juni (Stf 4/2015 12 § 1 mom.)*

Vid kontrollen på plats granskas att skiftet har såtts eller planterats senast 30.6. Om det på skiftet odlas trädgårdsväxter som förtecknas i bilagan till Statsrådets förordning om krav på god jordbrukshävd och goda miljöförhållanden enligt tvärvillkoren (FFS 4/2015), har en förgröda såtts senast 30.6. Om det emellertid sås eller planteras sallatsväxter, kinakål, blomkål, broccoli, spenat eller dill på skiftet behöver ingen förgröda sås senast 30.6.

Kravet ingår i tvärvillkoren och om brister konstateras vid landskapsregeringens kontroll ska Statens ämbetsverk informeras.

- *Minimiplanttätheten för trädgårdsväxter uppfylls (Stf 4/2015 12 § 2 mom.)*

Vid kontrollen på plats granskas att de minsta planttätheterna uppfylls för följande trädgårdsväxter:

- jordgubbe, åkerbär och allåkerbär 15 000 plantor/ha
  - o om plast inte används som marktäckning och revorna får rota sig bredvid moderplantorna, ska planttätheten den första växtperioden vara minst 11 000 plantor/ha
- vinbär och krusbär 1200 plantor/ha
- hallon 2800 plantor/ha
- havtorn och bärhäggmispel 800 plantor/ha
- buskblåbär 2250 plantor/ha
- fruktträd 400 plantor/ha

Kravet ingår i tvärvillkoren och om brister konstateras vid landskapsregeringens kontroll ska

Statens ämbetsverk informeras.

- *Permanenta gräsmarker och permanenta betesmarker har skötts på ändamålsenligt sätt (Stf 4/2015 12 § 3 mom.)*

Vid kontrollen på plats granskas att betesgången inte har orsakat erosion och att området behållit sitt växttäckte. Skyddet för vilda fåglar och däggdjur har beaktats när det gäller tidpunkten för slåtter och genomförandet av den. Området har gödslats bara om skörd bärgas från det genom betesgång eller på annat sätt.

Kravet ingår i tvärvillkoren och om brister konstateras vid landskapsregeringens kontroll ska Statens ämbetsverk informeras.

- *Växtskyddet har ombesörjts på ett ändamålsenligt sätt (Stf 4/2015 12 § 4 mom.)*

Vid kontrollen på plats granskas att växtskyddet på skiftet har vid behov ombesörjts, antingen med hjälp av växtföljd eller på mekanisk, biologisk eller kemisk väg.

Kravet ingår i tvärvillkoren och om brister konstateras vid landskapsregeringens kontroll ska Statens ämbetsverk informeras.

- *Skiftenas kulturtillstånd är sådant att det är möjligt att producera en marknadsduglig skörd (Stf 4/2015 12 § 4 mom.)*

Vid kontrollen på plats granskas att jordbrukaren har gått till väga så att det är möjligt att producera en bärgnings- och marknadsduglig skörd.

Kravet ingår i tvärvillkoren och om brister konstateras vid landskapsregeringens kontroll ska Statens ämbetsverk informeras.

- *Växtligheten har hanterats så att det också följande år är möjligt att anlägga ett växtbestånd eller producera en bärgnings- och marknadsduglig skörd på skiftet, om skörden har blivit obärgad (Stf 4/2015 12 § 4 mom.)*

Vid kontrollen på plats granskas att jordbrukaren har gått till väga så att det är möjligt att producera en bärgnings- och marknadsduglig skörd. Om ingen skörd bärgas från skiftet har växtligheten vid behov hanterats så att det också följande år går att anlägga ett växtbestånd eller producera en bärgnings- och marknadsduglig skörd på skiftet.

Kravet ingår i tvärvillkoren och om brister konstateras vid landskapsregeringens kontroll ska Statens ämbetsverk informeras.

- *Om markens genomsnittliga lutning är över 10 % har ingen ytgödsling med stallgödsel skett (ÅFS 79/2000 5 § 5 mom. §)*

Vid kontrollen på plats granskas att det inte finns tecken på att ytgödsling med stallgödsel har skett om markens genomsnittliga lutning är över 10%.

Kravet ingår i tvärvillkoren och om brister konstateras ska landskapsregeringen ta ut gården till en tvärvillkorskontroll.

- *Kvävegödsel har inte spridits på tjälad, snötäckt eller vattenmättad mark. (ÅFS 79/2000 5 § 1 mom. §)*

Vid en kontroll på plats granskas att det inte finns tecken på att kvävegödsel har spridits på tjälad, snötäckt eller vattenmättad mark på de skiften som berörs av kontrollen

Kravet ingår i tvärvillkoren och om brister konstateras ska landskapsregeringen ta ut gården till en tvärvillkorskontroll.

- *Gödsel har inte spridits efter den 15 oktober eller den 15 november om marken är otjälad och torr så att inget rinner av i ett vattendrag eller det inte finns någon risk för packningsskador. (ÅFS 79/2000 5 § 1 mom. §)*

Vid en kontroll på plats granskas att det inte finns tecken på att kvävegödsel har spridits efter den 15 oktober eller i undantagsfall den 15 november om marken är otjälad och torr så att inget rinner av i ett vattendrag eller det inte finns någon risk för packningsskador.

Kravet ingår i tvärvillkoren och om brister konstateras ska landskapsregeringen ta ut gården till en tvärvillkorskontroll.

- *Ytgödsling på vallväxtlighet har inte skett efter den 15 september . (ÅFS 79/2000 5 § 1 mom. §)*

Vid en kontroll på plats granskas att det inte finns tecken på att ytgödsling på vallväxtlighet har skett efter den 15 september.

Kravet ingår i tvärvillkoren och om brister konstateras ska landskapsregeringen ta ut gården till en tvärvillkorskontroll.

- *Vid spridning av organisk gödsel på hösten har gödseln alltid omedelbart, senast inom ett dygn, myllas ned eller så har åkern plöjts (ÅFS 79/2000 5 § 1 mom. §)*

Vid en kontroll på plats granskas att det inte finns tecken på att gödseln inte alltid omedelbart, senast inom ett dygn har myllats ned eller åkern plöjts vid spridning av organisk gödsel på hösten.

Kravet ingår i tvärvillkoren och om brister konstateras ska landskapsregeringen ta ut gården till en tvärvillkorskontroll.

- *På hösten har inte av fast gödsel använts mera än 30 ton/ha, av flytgödsel av nötkreatur mera än 20 ton/ha, av flytgödsel av svin mera 15 ton/ha eller av gödsel av fjäderfä och pälsdjur mera än 10 ton/ha (ÅFS 79/2000 5 § 1 mom. §)*

Villkoret kontrolleras utanför växtperioden enligt separata anvisningar genom en administrativ kontroll av de skiftesvisa anteckningarna.

Kravet ingår i tvärvillkoren och om brister konstateras ska landskapsregeringen ta ut gården till en tvärvillkorskontroll.

- *På åkerområden som gång på gång översvämmas av vårfloden har ingen kvävegödsling skett under tiden mellan den 1 oktober och den 15 april, med undantag för det växtbestånd som anläggs (ÅFS 79/2000 5 § 3 mom. §)*

Vid kontrollen som utförs på plats granskas huruvida det finns risk för att åkerområdet gång på gång översvämmas av vårfloden. Dessa skiften ska markeras i kontrollprotokollets checklista. Tidpunkten för gödslingen på dessa skiften kontrolleras utanför växtperioden enligt separata anvisningar genom en administrativ kontroll av de skiftesvisa anteckningarna.

Kravet ingår i tvärvillkoren och om brister konstateras ska landskapsregeringen ta ut gården till en tvärvillkorskontroll.

- *Mängden kväve som har tillförts åkern med stallgödsel är högst 170 kg kväve per hektar och år (ÅFS 79/2000 5§ 2 mom.)*

Villkoret kontrolleras utanför växtperioden enligt separata anvisningar genom en administrativ kontroll av de skiftesvisa anteckningarna.

Kravet ingår i tvärvillkoren och om brister konstateras ska landskapsregeringen ta ut gården till en tvärvillkorskontroll.

- *Den årliga maximala mängden kväve överskrids inte (ÅFS 79/2000 6 §)*

Villkoret kontrolleras utanför växtperioden enligt separata anvisningar genom en administrativ kontroll av de skiftesvisa anteckningarna.

Kravet ingår i tvärvillkoren och om brister konstateras ska landskapsregeringen ta ut gården till en tvärvillkorskontroll.

- *Om den maximala mängden lösligt kväve överstiger 150 kg/ha om året har mängden lösligt kväve delats upp på minst två omgångar och tiden mellan spridningarna är minst två veckor (ÅFS 79/2000 6 §)*

Villkoret kontrolleras utanför växtperioden enligt separata anvisningar genom en administrativ kontroll av de skiftesvisa anteckningarna.

Kravet ingår i tvärvillkoren och om brister konstateras ska landskapsregeringen ta ut gården till en tvärvillkorskontroll.

- *Stallgödselns kväveanalys är inte över fem år gammal (ÅFS 79/2000 8 §)*

Vid kontrollen som utförs på plats granskas att det finns en stallgödselanalys av alla gödselslag och att analysresultatet inte är över 5 år gammalt.

Kravet ingår i tvärvillkoren och om brister konstateras ska landskapsregeringen ta ut gården till en tvärvillkorsk kontroll.

- *Stödmottagaren har fört bok över de kvävegödselmängder som har använts för gödsling av åkrarna och över skördenivåerna (ÅFS 79/2000 8 §)*

Villkoret kontrolleras utanför växtperioden enligt separata anvisningar genom en administrativ kontroll av de skiftesvisa anteckningarna.

Kravet ingår i tvärvillkoren och om brister konstateras ska landskapsregeringen ta ut gården till en tvärvillkorsk kontroll.

### **17.3 Minimikrav för användning av gödselmedel och växtskyddsmedel**

Minimikraven för användning av gödselmedel och växtskyddsmedel kontrolleras på alla gårdar som ingått att åtagande om balanserad användning av näringsämnen.

#### **17.3.1 Minimikrav för användning av gödselmedel**

- *De bestämmelser om användning av fosfor som meddelats med stöd av lagen om gödselproduktion (539/2006) har följts vid gödslingen*

Minimikravet för användningen av gödselmedel kontrolleras i form av en separat dokumentkontroll som utförs utanför växtperioden. I samband med dokumentkontrollen kontrolleras också de villkor som ska kontrolleras i de skiftesvisa anteckningarna. Vid kontrollen under växtperioden antecknas i checklistan för *Näringsämnen som står till gårdens förfogande* en del av de uppgifter som behövs senare vid dokumentkontrollen.

#### **17.3.2 Minimikrav för användning av växtskyddsmedel**

- *Den person som sprider växtskyddsmedel har examen eller utbildning*

Iakttagandet av villkoret kontrolleras på gården genom kontroll av det skriftliga intyget över avlagd examen eller genomgången utbildning. I dokumentet kontrolleras att examen eller utbildningen är i kraft.

En stödmottagare som själv inte sprider växtskyddsmedel behöver inte ha en gällande examen för växtskyddsmedel eller sprutförarutbildning. Stödmottagaren kan således skaffa växtskyddsmedel och besluta om bekämpningsbehovet utan examen inom området för växtskyddsmedel eller sprutförarutbildning.

- *En begagnad växtskyddsspruta är testad och en ny spruta uppfyller villkoren*

Stödmottagaren ska ha ett protokoll över testning av spridningsutrustningen och den godkända utrustningen ska vara försedd med godkännandemärkning.

Iakttagandet av villkoret kontrolleras på gården genom att kontrollera den märkning om godkänt test som finns på växtskyddssprutan samt det skriftliga protokollet över testet. I intyget över spruttestet kontrolleras att testet är i kraft. I fråga om en ny växtskyddsspruta kontrolleras att den har en CE-märkning eller också ombuds stödmottagaren visa upp ett intyg om överensstämmelse för sprutan. För sprutor som skaffats före 15.12.2011 kontrolleras överensstämmelsen med kraven med hjälp av ett märke som fästs på maskinen. Växtskyddssprutan behöver inte testas om den bara används för spridning av t.ex. bladgödsel och inte för växtskyddsmedel.

- *De allmänna principerna för integrerad bekämpning har följts vid användningen av växtskyddsmedel*

Villkoret kontrolleras i samband med dokumentkontrollen utanför växtperioden. Med hjälp av de skiftesvisa anteckningarna kontrolleras att växtskyddsmedlets namn, användningstidpunkten, arealen, odlingsväxten, bruksmängderna och orsaken till användningen har förts in i anteckningarna.

#### **17.4 Villkor för erhållande av ersättning för ekologisk produktion**

Villkoren för ersättningen kontrolleras i huvudsak på administrativ väg med hjälp av korskontroller och dokumentkontroller. Alla gårdar blir föremål för en korsgranskning av att villkoren för erhållande av ersättning för vall uppfylls varvid man vid kontrollen på plats inte behöver kontrollera att dessa villkor uppfylls.

Om landskapsregeringen vid en årlig produktionskontroll av en gård som inte är föremål för stödvillkorskontroll har konstaterat sådana överträdelser av villkoren för ekologisk produktion som kunde berättiga en påföljd för ersättningen, ska gården tas med i kontrollen i det egna urvalet och lämpliga påföljder bestämmas. Gårdarna registreras på en övervakningskörning som inrättats för påföljder med anledning av brister i produktionskontrollen. Påföljderna kan bestämmas på basis av hörande, vid behov ska också ett gårdsbesök avläggas.

#### **Ekologisk husdjursproduktion**

På en gård som har ansökt om ersättning för ekologisk husdjursproduktion ska antalet djur kontrolleras vid kontrollen på plats på samma sätt som i fråga om förhöjningen av kompensationsersättningen, vilket beskrivs närmare i punkt 15.2

### **18 UTRÄKNING AV KONTROLLRESULTATET**

#### **18.1 Växtartsgrupper och stödtyper**

Inom åtgården bildas en växtartgrupp av grödor med samma stödnivå.

I fråga om miljöersättning bildas växtartsgrupperna på följande sätt:



Balanserad användning av näringsämnen

- växtodlingsgård
- husdjursgård
- trädgårdsväxter

Reducerad höstbearbetning

Förbättrad användning av stallgödsel

Mekanisk ogräsbekämpning i potatisodling

Användning av täckmaterial för trädgårdsväxter

- ettåriga trädgårdsväxter
- fleråriga trädgårdsväxter

Alternativa bekämpningsmetoder i trädgårdssodling

- grupp I
- grupp II

Odling av markförbättrande växter

- grüngödslingsvall
- fånggröda
- saneringsväxter

Odling av dragväxter för bin

Anläggning av skyddszoner

Ängsvall

Skötsel av naturbeten med höga naturvärden

Riktade insatser på naturbeten

Skötsel av kulturmark

Uppfödning av ursprungsraser (per djurenhet)

I fråga om ersättning för ekologisk produktion bildas växtartsgrupperna på följande sätt:

Åkergrödor och grüngödslingsvall  
Ettåriga trädgårdsväxter och matpotatis  
Fleråriga trädgårdsväxter  
Husdjur

## **18.2 Växtartens inverkan på kontrollresultatet**

Vid kontrollen av växtartsgrupper är ändringar av växtart möjliga inom växtartsgruppen, men mellan växtartsgrupperna är ändringar inte möjliga. Om det vid övervakningen konstateras att det på jordbruksskiftet finns en växt ur en annan växtartsgrupp än den anmälda, underkänns skiftet i fråga om de stöd där den konstaterade växten inte är stödberättigande. Till följd av kontrollen kan man inte få ett stöd som inte har sökts för skiftet, även om en växt som berättigar till stödet konstateras på skiftet.

På ett skifte som besåtts eller planterats efter den sista såningsdagen har man inte iakttagit kraven för god jordbrukshävd enligt tvärvillkoren Undantag utgörs dock av de arealer för frilandsgronsaker som ger skörd det aktuella året och för vilkas del anmälan om försenad sådd har gjorts till kommunen senast 31.12.

### **18.3 Ordningsföljden för uträkning av påföljder**

Från det stöd som ska betalas ut dras till först av arealpåföljderna och efter det bristerna i stöd villkor. Om gården får en påföljd för underlåtelse att uppge jordbruksmark, dras påföljden med anledning av det av efter dessa. Till sist avdras tvärvillkorspåföljderna.

### **18.4 Skyldigheten att uppge jordbruksmark**

Om det vid kontrollen konstateras att all jordbruksmark (separata basskiften) inte har uppgetts i stödansökan och skillnaden mellan den uppgivna arealen och den konstaterade arealen (=den uppgivna + arealen av de skiften som inte har uppgetts) är över 3 %, skärs alla arealstöd som helt eller delvis finansieras av EU ner med högst 3 procent. Som icke uppgiven areal räknas endast icke uppgivna separata basskiften. I fråga om all jordbruksmark som inte uppgetts (också områden som är mindre än 0,05 ha) ska man kontrollera att tvärvillkoren iakttas.

När påföljdsprocenten bestäms ska man beakta hur allvarlig underlåtelsen är. En mindre areal som överskrider 3 % medför en påföljd på 1 %. Om arealen av det icke uppgivna området är betydande eller om tvärvillkoren överträtts på området ska en påföljd på 2-3 % tillämpas.

### **18.5 Beaktande av uppenbara fel och exceptionella väderförhållanden vid kontrollen**

#### ***18.5.1 Uppenbara fel***

Uppenbara fel som konstaterats vid gårdsövervakning på plats eller korsgranskningar har definierats i kommissionens arbetsdokument agr 49533/2002.

Enligt artikel 21 i kommissionens förordning (EG) nr 1122/2009 får en stödansökan, utan att det påverkar tillämpningen av artiklarna 11–20, ändras när som helst efter inlämnandet, om den innehåller uppenbara fel som den behöriga myndigheten godkänner. Förordningen utgår ifrån att den behöriga myndigheten själv ska upptäcka det uppenbara felet, dvs. processen ska starta från myndigheten. Dessutom ska den behöriga myndigheten kunna verifiera det uppenbara felet i ansökningshandlingarna för året i fråga eller med hjälp av motstridiga uppgifter som meddelats i bilagorna till ansökan. En situation där man måste fråga jordbrukaren om bekräftelse går inte att tolka som uppenbart fel. Felet måste vara så uppenbart att myndigheten kan försäkra sig om att felet existerar utan att be jordbrukaren om ytterligare utredningar.

Begreppet uppenbart fel kan inte tillämpas systematiskt, utan vart och ett fall måste granskas för sig. Den behöriga myndigheten måste vara säker på att felet är uppenbart. I allmänhet kan begreppet uppenbart fel tillämpas bara när jordbrukaren själv har gett motstridiga uppgifter. Uppgifter som fyllts i på förhand i ansökan kan inte anses vara lämnade av jordbrukaren.

Uppenbara fel kan till exempel vara:

1. tydliga skrivfel,
2. oriktig kod,
3. oriktigt kontonummer,
4. tydliga räknefel,
5. motstridighet mellan uppgifter på samma stödansökningsblankett, till exempel så att samma skifte eller djur har uppgetts två gånger i samma ansökan eller ett skifte har uppgetts för två användningsändamål.

6. uppenbara fel kan dessutom vara omkastade siffror (169 - 196) eller
7. att numret på ett angränsande skifte har uppgetts på grund av att kartan har lästs fel.

### ***Tillvägagångssätt för att korrigera ett uppenbart fel***

Om det vid övervakningen observeras ett uppenbart fel måste saken meddelas handläggaren.

Myndigheten får på egen hand korrigera de ovan beskrivna felen på basis av uppenbart fel. För var och en korrigering ska myndigheten uppge registreringskedjan och meddela orsaken till korrigeringen (också att det inte föreligger risk för bedrägeri), datum då korrigeringen utfördes samt den ansvariga personen. Den behöriga myndigheten ska också föra bok över korrigeringarna.

En anteckning om varje korrigering av ett uppenbart fel ska göras i ansökningshandlingarna. Utöver anteckningarna i ansökningshandlingarna registreras korrigeringarna av ett uppenbart fel som gäller ett bas- eller jordbruksskifte i Stödtillämpningen specifikt för vart och ett skifte (Skiftesuppgifter->Jordbruksskifte-> Anmärkningar-> Felkod 4 Handläggaren har korrigerat ett s.k. uppenbart fel). I andra fall upprättas en promemoria över korrigeringarna i anslutning till ansökan. För promemorian används blanketten för myndighetens anteckningar (som bilaga).

### ***18.5.2 Exceptionella väderförhållanden***

Exceptionella väderförhållanden kan göra det svårt att utföra odlingsåtgärder. På grund av ihållande regn eller översvämningar kan det till exempel vara omöjligt att skörda eller utföra slätter. Vid övervakningen föranleder de försummade skötselåtgärderna ingen påföljd, om en vederbörlig anmälan har lämnats in (blankett 145 eller 118 eller en fritt formulerad anmälan) och exceptionella väderförhållanden de facto har rått i området.

## **18.6 Återkrav av stöd och påförande av påföljder för tidigare år**

År 2015 gäller de retroaktiva påföljderna enbart arealer.

Om ett arealfel som konstateras under kontrollåret har förekommit på samma sätt också under tidigare år återkrävs ooberättigat utbetalda stöd för högst de fyra föregående åren, år 2015 kan återkravet alltså utsträckas till år 2011 .

Om kontrollen måste utvidgas, registreras gården i det egna urvalets övervakningskörningar för de behövliga tidigare åren Bland annat måste man utreda gårdens övervakningsuppgifter beträffande tidigare år innan gården registreras i körningen.

I Stödtillämpningen måste man registrera en uppgift om att övervakningen utsträcks till de föregående åren. Då behöver checklistan till övervakningsprotokollet inte fyllas i beträffande åren innan. I fråga om de föregående åren skriver man ut och skickar resultaten per jordbruksskifte 1B och övervakningsresultatet 1D.

### ***18.6.1 Bedömning av retroaktiva arealpåföljder***

Även om utgångspunkten är att arealfelet har funnits redan under tidigare år måste myndigheten i alla fall ha klara grunder och bevis för saken. Som bevis för de föregående årens del kan betraktas att det växer skog eller flera år gammalt sly på skiftet. Också att

jordbruksmark har tagits i annat bruk, t.ex. tomtmark eller vägområde, kan anses vara ett klart bevis. Också att det på skiftet finns icke odlade åkerholmar som digitaliserats i basskiftets areal orsakar klart retroaktiva påföljder. Återkravet behöver inte alltid utsträckas fyra år bakåt, utan det kan också gälla de föregående 1 – 4 åren i enlighet med situationen och bevisen.

Kartgranskning kan vid behov användas som hjälp när man bedömer om övervakningen ska utvidgas till tidigare år. När det finns klara bevis på basis av terrängobservationerna behövs ingen kartgranskning. Om det till exempel kan konstateras i terrängen att ett område som uppgetts vara stödberättigande inte har odlats de föregående 4 åren, ska stödet återkrävas för fyra år oberoende av vad flygfotot visar.

Om det inte finns klara bevis på basis av terrängobservationer kan man granska tidigare flygfoton. Om det nyaste flygfotot har tagits för mindre än 4 år sedan kan en retroaktiv påföljd begränsas till det år då flygfotot togs, om felet inte syns på ett tidigare flygfoto.

Återkravet utsträcks inte till tidigare år om basskiftet har varit föremål för kontroll under de föregående åren och stödmottagaren efter övervakningen har använt sig av den areal som uppmätts vid kontrollen och inga förändringar har skett på skiftet. Återkrav kan verkställas, om stödmottagaren inte har använt sig av den basskiftesareal som uppmätts vid kontrollen eller om det har skett förändringar som inverkar på skiftets areal sedan den föregående kontrollen. Återkravet utsträcks bara till de år då skiftena har varit i den sökandes besittning.

När det gäller arealfel kan återkravet avbrytas vid den tidigare kontrollen i det fall att det berörda skiftets areal har kontrollerats under åren innan, antingen vid stödvillkorskontroll eller vid korsgranskning av arealen. Om den föregående kontrollen har gällt något annat än det berörda skiftets areal avbryter den inte återkravet. Till exempel korsgranskningskontroll av stödvillkoren, dokumentkontroll vintertid eller korsgranskningskontroll av djurtätheten avbryter inte ett återkrav med anledning av arealfel.

**Exempel:**

A) På skiftet har byggts en väg som inte syns på ett 2 år gammalt flygfoto, och inget annat bevis på vägens existens året innan finns. Kontrollen behöver inte utvidgas.

B) På skiftet har byggts en väg som syns på ett flygfoto som tagits för 3 år sedan, men inte på ett äldre foto. Något annat bevis för saken finns inte, och därför utvidgas kontrollen endast till de tre föregående åren.

C) Hela skiftet har anmälts som naturvårdsåker med vall och där växer några granplantor och större björkar. Det nyaste flygfotot togs för 3 år sedan och där ser skiftet ut som åker. I terrängen kan man utgående från plantornas årstillväxt ändå slå fast att åkern har varit icke odlad längre än så. Skiftet konstateras vara icke odlad och retroaktiviteten går 4 år bakåt.

D) På ett skifte med naturbete finns holmar där träden står för tätt. Felet är tydligt bevisat och stödet måste återkrävas för 4 år.

E) I anslutning till ett vallskifte finns en rastgård för hästar. Rastgården syns på ett flygfoto som är taget redan år 2008, så bevis finns och kontrollen måste utvidgas till de 4 tidigare åren.

F) Kanten av ett skifte skuggas av tät skog och skiftesgränsen har inte kunnat urskiljas på det tidigare flygfotot. På det nya flygfotot skuggar skogen inte och av fotot framgår att skiftets kant har fastställts på fel ställe. Då kan kontrollen retroaktivt avgränsas till det år det nya

flygfotot togs.

G) Ett litet gränselfel har konstaterats på skiftet, men skiftets form ändras knappt alls. Felet är sådant att det inte är nödvändigt att utvidga kontrollen till tidigare år.

H) Skiftet har annars avgränsats korrekt, men där finns en utskjutande udde som inte har avgränsats från skiftet. Felet urskiljs på kartan som används vid kontrollen. Kontrollen måste utvidgas till tidigare år.

I) En gammal gårdsplan och gårdsväg har ingått i skiftets areal. Områdena är bevuxna med högt gräs och går inte att urskilja tydligt på flygfotot. I terrängen kan man ändå se att de inte har varit i jordbruksanvändning. Kontrollen måste utvidgas till de 4 tidigare åren.

### **18.6.2 Behandling av retroaktiva arealpåföljder**

Behovet av retroaktivitet granskas i Stödtilämpningen i det skede när gränserna för bas- och jordbruksskiften registreras. För vart och ett basskifte tas ställning till om där finns ett sådant fel som orsakar en retroaktiv påföljd. Uppgiften går alltid att registrera, även om det inte blir några basskiftesändringar. Om det inte finns något retroaktivt fel på basskiftet väljs punkten Nej, men om det finns ett retroaktivt fel väljer man Ja och registrerar den retroaktiva arealen i hektar.

Tillämpningen räknar på fliken Sammandrag ihop den areal som noterats som retroaktiv. Om den sammanräknade arealen överskrider gränsvärdena blir det en retroaktiv påföljd. I samma punkt syns också den areal för vilken växtkoden icke odlad icke anmäld har registrerats.

Gränsvärdena för retroaktiva påföljder är 0,46 ha

Ett undantag till detta är dock att om gårdens retroaktiva arealfel med beaktande av icke odlade områden och retroaktiva digitaliseringsfel är högst 0,1 ha, behöver gården inte registreras på körningen för retroaktiva påföljder.

Fel i digitaliseringens kantgränser kan utföras som gränskorrigerings. Likaså kan alla holmar och andra områden som aldrig ens varit åker ritas in som hål eller gränskorrigerings på skiftet. Ett icke odlat jordbruksskifte behöver inte registreras i dessa fall, men den areal som utgår måste retroaktivt räknas in i arealen som blir föremål för återkrav. Ett icke odlat jordbruksskifte registreras endast om skiftet eller en del av det har tagits ur jordbruksanvändning.

Om det vid övervakningen konstateras ett gränselfel mellan två odlade skiften bredvid varandra, blir det ingen retroaktivitet. Det saknar betydelse huruvida det är frågan om samma eller någon annan jordbrukares skifte.

De retroaktiva påföljderna registreras i gamla Stödtilämpningen.

### **18.6.3 Att registrera retroaktiva påföljder på körningen (gäller också retroaktiva stöd villkorspåföljder)**

Den kontroll som ska utvidgas till åren 2014-2011 registreras i gamla Stödtilämpningen. På skärmen Övervakningslista finns de nya fälten Lägenhetsnummer och År för fastställande. I fältet År för fastställande registrerar man kontrollåret och trycker på Sök varvid de retroaktiva

körningarna som fastställs för året i fråga syns på skärmen.

Man börjar lägga till en gård som ska övervakas genom att välja någon av körningarna som aktiv och trycka på knappen Gör till övervakad. I det fönster som öppnas matar handläggaren in lägenhetssignumet.

På följande Gör till övervakad –skärm som öppnas tar man bort kryssen från de ansökningar som inte behöver läggas till på den aktuella övervakningskörningen och trycker till sist på knappen Spara. På den här skärmen syns de stödtyper som gården har ansökt om under kontrollåret.

Samma sak upprepas för var och en övervakningskörning som gården måste registreras på.

När ansökningarna har lagts till på körningarna övergår man till att spara uppgifterna om retroaktiva kontroller på skärmen Retroaktiva övervakningar med knappen Retroaktiva överv. Knappen är i aktivt läge om lägenhetssignumet har getts i sökvillkoren och om någon av handläggningsårets körningar är vald. Eller om man valt någon av de retroaktiva övervakningskörningar vars år för fastställande är handläggningsåret.

På skärmen Retroaktiva övervakningar visas handläggningsårets åkerövervakningskörningar för den valda gården samt de retroaktiva körningar vars handläggningsår motsvarar året för fastställande.

Övervakningsgångens uppgifter måste registreras en gång på en retroaktiv körning och de kan kopieras till alla andra körningar.

#### ***18.6.4 Registrering av skiftesuppgifter på retroaktiva år***

***Exempel:*** Registrering av arealer vid retroaktivt arealfel

A) Arealen för ett skifte har anmälts som 1,85 ha under alla åren 2011–2015. Havre har alltid odlats på skiftet. Vid kontrollen uppmäts skiftesarealen 1,30 ha. Arealfelet är i sin helhet 0,55 ha, som konstateras vara ett sådant fel att stödet ska återkrävas också för de tidigare åren. Som övervakningsårets areal registreras 1,30 ha för jordbruksskifte A1 (havre) och 0,55 ha för jordbruksskifte A2 (icke odlat).

För åren 2011–2014 registreras 1,30 ha för jordbruksskifte A1 (havre) och 0,55 ha för jordbruksskifte A2 (icke odlat).

B) Som skiftets areal har uppgetts 1,50 ha åren 2011–2015 och grödan har alltid varit flerårig betesvall. På skiftet finns 0,20 ha sådant digitaliseringsfel som måste återkrävas retroaktivt till det år det nyaste flygfotot togs, dvs. 2013. På tidigare flygfoton finns felet inte.

En gränskorrigerings utförs för kontrollåret. Något icke odlat jordbruksskifte behöver inte inrättas eftersom det gäller ett digitaliseringsfel.

För de tidigare åren registreras den areal som uppmättes kontrollåret. För åren 2014 och 2013 registreras 1,30 ha betesvall på det berörda skiftet.

C) Som skiftets areal har uppgetts 2,00 ha åren 2011–2014. Vid kontrollen konstateras digitaliseringsfelet 0,10 ha samt en 0,05 ha stor bergsholme mitt på skiftet. Digitaliseringsfelet

är sådant att det saknas bevis på att det funnits tidigare, och därför är det inte nödvändigt att utvidga övervakningen för dess del. Däremot har bergholmen alltid funnits där, så i fråga om 0,05 ha måste övervakningen utvidgas.

På det kontrollprotokoll som skickas till stödmottagaren ska man anteckna motiveringarna och bevis för tidigare års arealfel.

#### Arealer som ställs i proportion till tidigare år

Om flera jordbruksskiften med samma stödnivå har anmälts för skiftet kan jordbruksskiftenas arealer och omkretsar ställas i proportion till varandra. Om ett område som tillfälligt inte odlas har uppgetts för skiftet, bildas den konstaterade arealen inte genom proportionering. Jordbruksskiften med olika stödnivåer tas inte med i återkravet om de inte går att lokalisera. Endast stöd som helt eller delvis finansieras av EU tas till granskning. En annan stödnivå kan därmed bildas främst mellan växtartsgrupper i samband med miljöersättningen.

#### **Exempel:**

A) För skiftet har anmälts 1 ha havre och 1,5 ha vall. Skiftets konstaterade areal sammanlagt 2,0 ha.

Arealerna fastställs genom att ställa den konstaterade arealen i proportion till den anmälda:

$$\text{havre } 1/2,5 * 2 = 0,8 \text{ ha}$$

$$\text{vall } 1,5 / 2,5 * 2 = 1,2 \text{ ha}$$

På motsvarande sätt kan omkretsarna ställas i proportion till de anmälda arealerna

B) För skiftet har anmälts 1 ha havre, 1,5 ha vall och 0,5 ha tillfälligt icke odlat område. Skiftets konstaterade areal sammanlagt 2,5 ha.

Arealerna fastställs för de stödberättigande områdenas del genom proportionering. Det tillfälligt icke odlade områdets konstaterade areal är 0,5 ha:

$$\text{tillfälligt icke odlat område } 0,5 \text{ ha}$$

$$\text{havre } 1/2,5 * 2 = 0,8 \text{ ha}$$

$$\text{vall } 1,5 / 2,5 * 2 = 1,2 \text{ ha}$$

På motsvarande sätt kan omkretsarna ställas i proportion till de anmälda arealerna.

#### **18.6.5 Utförande av kalkyl för gården**

Varje år beräknas för sig. Vid fastställandet av toleransen för respektive retroaktivt övervakningsår används toleransen för det aktuella årets elektroniska mätning. De olika årens kontrollresultat kan variera (sanktion/minskning/i skick) bl.a. beroende på de olika årens jordbruksskiften och den ansökta arealen.

Växtartsgruppen Naturvårdsåkrar kan bli föremål för minskning eller sanktion även om felet inte gäller naturvårdsåkrarnas areal, eftersom dess maximala areal minskar till följd av att åkerarealen minskat.