

§ alla

# ÅLANDS FÖRFATTNINGSSAMLING

1986

Nr 35

Nr 35.

## LANDSKAPSFÖRORDNING

### om trafikankvisningar.

Utfärdad, efter inhämtande av Ålandsdelegationens utlåtande, den 3 december 1985.

Med stöd av 83 § vägtrafiklagen den 25 juli 1983 för landskapet Åland (27/83) stadgas:

#### 1 kap.

##### Inledande bestämmelser

#### 1 §.

Denna förordning gäller innebörden av anvisningar för trafiken. Anvisningar för trafiken meddelas genom vägmärken, trafikljus, vägmarkeringar, tecken av polisman, markerings-skärmar och avstängningsanordningar.

Vägtrafiklagen för landskapet Åland (27/83) benämns i denna förordning vägtrafiklagen.

#### 2 kap.

##### Vägmärken

#### Allmänt

#### 2 §.

Vägmärken indelas i varningsmärken, märken som anger väjningsskyldighet, förbuds- och begränsningsmärken, påbudsmärken, anvisningsmärken, informationsmärken och tilläggsskyltar.

Förutom de vägmärken som avses i 1 mom. kan rektangulära märken med text användas.

#### 3 §.

Vägmärke är belyst eller utfört så att det reflekterar ljus, om inte annat i denna förordning sägs.

Baksidan av vägmärke är grått, med undantag av märke som skall synas åt flera håll.

Stolpe på vilken vägmärke fästs är grå.

#### 4 §.

Vägmärke är i allmänhet vänt vinkelrätt mot det håll från vilket det skall synas.

#### 5 §.

I enlighet med vad i denna förordning sägs förekommer vägmärken i två olika storlekar. Det mindre märket kan finnas på cykelbana och gångbana samt i undantagsfall även på annan väg inom tätort.

##### Varningsmärken

#### 6 §.

Varningsmärke används för att varna vägtrafikant för fara som annars inte kan uppmärksammas tillräckligt säkert.

#### 7 §.

Utanför tätort är varningsmärke, om inte annat i denna förordning sägs, placerat minst 150 och högst 250 meter före den plats där faran finns.

Inom tätort är varningsmärke i allmänhet placerat högst 50 meter före den plats där faran finns. Vad i detta moment sägs gäller även utanför tätort där den högsta tillåtna hastigheten inte överstiger 50 kilometer per timme.

Varningsmärke kan vara placerat på ett längre avstånd från den plats där faran finns än i 1

och 2 mom. sägs, om märket är kompletterat med tilläggsskylt som anger avståndet till den plats där faran finns.

Om inte annat i denna förordning sägs är varningsmärke placerat åtminstone på körbanans högra sida.

## 8 §.

Varningsmärken är:

Märke

Närmare föreskrifter

**Märke 101—102**

Märket varnar för kurva som är farlig på grund av begränsad sikt, av att kurvan är skarp eller liknande.

101. Högerkurva.



102. Vänsterkurva.

**Märke 103—104**

Märket varnar för flera farliga kurvor i följd. Om antalet kurvor är flera än två är längden av den kurviga vägsträckan angiven med tilläggs-skylt 804.

103. Kurvor, den första till höger.



104. Kurvor, den första till vänster.



105. Brant utförsbacke.



106. Brant uppförsbacke.



111. Väg som smalnar av från höger.



112. Väg som smalnar av från vänster.



113. Väg som smalnar av från båda sidor.

**Märke 105—106**

Märket varnar för backe som är anmärkningsvärt brant i förhållande till vägens lutning i övrigt.

**Märke 111—113**

Märket varnar för att väg smalnar av så att fara uppstår för trafiken. Bredden på det avsmalnande vägvägnittet kan vara angiven med tilläggsskylt 811.



114. Mötande trafik.



121. Rörlig bro.



122. Kaj, strand eller färjefäste.



131. Ojämn väg.



132. Vägarbete.

**Märke 114**

Märket varnar för att enkelriktad körbana övergår i dubbelriktad. Märket är i allmänhet placerat på båda sidorna av vägen omedelbart före korsning eller annat ställe där körbanan övergår till dubbelriktad. Märket kan vara upprepat längs den dubbelriktade körbanan.

**Märke 121**

Märket används alltid när väg leder till rörlig bro.

**Märke 131**

Märket varnar för vägavsnitt som är överraskande ojämnt i förhållande till vägens yta i övrigt. Om det på en vägsträcka finns flera ojämna ställen i följd, är märket kompletterat med tillägsskylt 804.

**Märke 132**

Märket varnar för att det på eller invid väg utförs arbete som kan medföra fara för trafiken och för att personer som är sysselsatta med vägarbete rör sig på vägen. Märket kan vara anbringat på varningsställning eller vid avstängningsanordning.



133. Stenskott.



134. Slirig körbana.



135. Hög beläggningkant.



136. Svag väggkant.



141. Övergångsställe.

**Märke 133**

Märket varnar för lösa stenar som tillfälligt finns på väg.

**Märke 134**

Märket varnar för annan halka än sådan som föranleds av allmänt förekommande snö eller is. Märket är i allmänhet kompletterat med tilläggsskylt på vilken orsaken till halkan anges.

**Märke 141**

Märket varnar för övergångsställe som är så placerat att det kan vara svårt att uppmärksamma i tillräckligt god tid.



142. Barn.



143. Cyklande.



144. Korsande skidspår.



145. Ryttare.



146. Viltstråk.

**Märke 142**

Märket varnar för plats på väg där barn ofta rör sig på grund av närhet till skola, lekplats eller liknande.

**Märke 143**

Märket varnar för plats på väg där cyklande och mopedförare på grund av att cykelbana upphör eller av annan orsak kan väntas komma ut på eller korsa körbanan.

**Märke 145**

Märket varnar för plats på väg där ryttare på grund av närhet till stall, ridväg eller liknande kan väntas komma ut på eller korsa körbanan.

**Märke 146**

Märket varnar för plats på väg eller för vägsträcka, där klövvilt ofta korsar körbanan.



147. Kreatur.



151. Vägkorsning.



152. Korsning med sidoväg.



153. Korsning med sidoväg.



154. Korsning med sidoväg.

**Märke 147**

Märket kan vara anbringat på varningsställning.

**Märke 151**

Märket varnar för korsning där den allmänna skyldigheten att väja för fordon som närmar sig från höger gäller. Märket används endast om det på grund av begränsad sikt, den korsande vägens bredd eller av annan orsak annars inte framgår tillräckligt klart att en korsning finns eller att den allmänna väjningsskyldigheten gäller i korsningen.

**Märke 152—154**

Märket varnar för korsning där den korsande trafiken är skyldig att väja på grund av att väjningsskyldighet angivits med vägmärke eller på grund av att väjningsskyldighet gäller enligt 20 § 3 mom. vägtrafiklagen. Märket används endast om det annars skulle vara oklart att trafiken på den korsande vägen är väjningsskyldig eller om korsningen på grund av begränsad sikt eller av annan orsak inte kan observeras på tillräckligt avstånd. Symbolen på märket anpassas efter förhållandena.



155. Trafikljus.

**Märke 155**

Märket varnar för trafikljus som är placerat i en miljö där trafikljus vanligtvis inte förekommer eller som är så placerat att det annars inte kan uppmärksammas på tillräckligt avstånd.



156. Cirkulationsplats.

**Märke 156**

Märket varnar för cirkulationsplats som annars inte kan uppmärksammas på tillräckligt avstånd.



161. Stenras.

**Märke 161**

Märket varnar för nedfallande sten när väg dragits genom bergsskärning eller liknande.



162. Lågt flygande flygplan.



171. Annan fara.

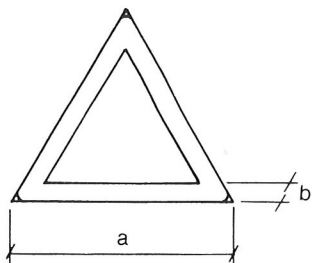
**Märke 171**

Märket varnar för fara, för vilken särskilt märke inte finns. Farans art är alltid angiven med tillägsskylt. Märket kan vara anbringat på varningsställning.



9 §.

Måtten på varningsmärke är:



Märke	Mått	Stort märke (mm)	Litet märke (mm)
101—171	a	900	600
101—171	b	75	50

Märken som anger väjningsskyldighet

10 §.


Märke som anger väjningsskyldighet är placerat på körbanans högra sida. Dessutom kan ett likadant märke vara placerat på refug, på körbanans vänstra sida eller ovanför körbanan.

Märke som anger väjningsskyldighet är, om inte annat i denna förordning sägs, placerat på den plats där märkets verkningsområde börjar.

11 §.

Märken som anger väjningsskyldighet är:

Märke



201. Huvudled.

Närmare föreskrifter

Märke 201

Märket anger att trafiken på anslutande och korsande väg är väjningsskyldig enligt 20 § 3 mom. vägtrafiklagen eller på grund av att väjningsskyldighet ålagts genom vägmärke. Märket är placerat vid början av huvudleden och är upprepat efter större vägkorsningar. Märket kan vara placerat även före korsning, om det är kompletterat med tilläggsskylt 851.



202. Huvudled upphör

Märke 202


Märket är alltid placerat på den plats där huvudled upphör. Ett likadant märke är i allmänhet placerat på körbanans vänstra sida, ovanför körbanan eller på refug. Märket kan vara använt som förhandsmärke, om det är kompletterat med tilläggsskylt 805.




211. Mötande trafik är skyldig att lämna företräde.

Märke 211

Märket anger smal vägsträcka där den mötande trafiken har ålagts skyldighet att lämna företräde genom märke 212.



212. Skyldighet att lämna företräde vid möte.



221. Väjningsskyldighet.



222. Obligatoriskt att stanna.

**Märke 212**

Märket anger smal vägsträcka där den mötande trafiken skall lämnas företräde vid passerandet av sträckan. Märket är placerat omedelbart före eller så nära den smala sträckan att hela sträckan därifrån kan överblickas. Märket kan vara använt som förhandsmärke, om det är kompletterat med tillägsskylt 805.

**Märke 221**

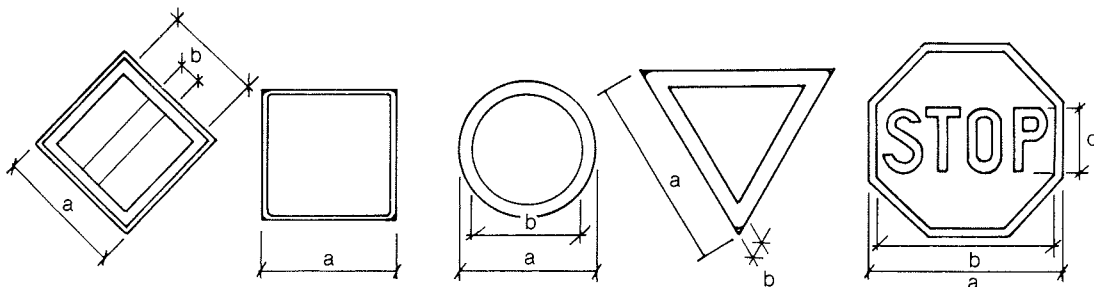
Märket anger att fordon som närmar sig korsning skall väja för trafiken på den korsande vägen. När märket är placerat före cirkulationsplats anger märket att fordon som närmar sig cirkulationsplatsen skall väja för trafiken på den. Märket kan vara använt som förhandsmärke, om det är kompletterat med tillägsskylt 805. Märket kan vara använt som förhandsmärke för märke 222, om det är kompletterat med tillägsskylt 806. Märket är placerat omedelbart före korsning, högst 25 meter från denna. Märket används i allmänhet inte för att ange väjningsskyldighet som gäller enligt 20 § 3 mom. vägtrafiklagen.

**Märke 222**

Märket anger att förare av fordon som närmar sig korsning eller väg alltid skall stanna vid stopplinje samt väja för trafiken på den korsande vägen. Om stopplinje saknas, skall fordonet stannas omedelbart före den korsande vägen. Angående placeringen av märket gäller i tillämpliga delar vad som är sagt angående placeringen av märke 221.

12 §.

Måtten på märken som anger väjningsskyldighet är:



Märke	Mått	Stort märke (mm)	Litet märke (mm)
201	a	600	—
	b	470	—
202	a	600	—
	b	470	—
	c	120	—
211	a	600	—
212	a	640	—
	b	490	—
221	a	900	600
	b	75	50
222	a	900	—
	b	800	—
	c	300	—

Förbuds- och begränsningsmärken

13 §.

Märke som anger förbud eller begränsning är, om inte annat i denna förordning sägs, placerat på körbanans högra sida. Dessutom kan ett likadant märke vara placerat på refug, på kör-

banans vänstra sida eller ovanför körbanan.

Förbud och begränsning som gäller enligt vägtrafiklagen anges i allmänhet inte med förbuds- eller begränsningsmärke.

14 §.

Förbud eller begränsning som anges med förbuds- eller begränsningsmärke börjar vid märket, om inte annat anges med tillägsskylt. Märkets verkningsområde sträcker sig, om inte annat anges med tillägsskylt eller annat i denna

förordning sägs, fram till märke som anger att förbudet eller begränsningen upphör eller fram till motsvarande märke som uppsatts för den mötande trafiken.

## 15 §.

Förbuds- och begränsningsmärken är:

Märke

Närmare föreskrifter



301. Fordonstrafik förbjuden.

**Märke 301**

Märket anger att en väg eller ett område har avstängts från fordonstrafik. Märket är placerat vid alla vägar som leder till området. Märket kan vara anbringat på avstängningsanordning. Om märket är kompletterat med tilläggsskylt 805, är märket använt som förhandsmärke.



302. Trafik med motordrivet fordon förbjuden.

**Märke 302**

Märket kan vara anbringat på avstängningsanordning. Om märket är kompletterat med tilläggsskylt 805, är märket använt som förhandsmärke. Förbudet gäller inte trafik med moped.



303. Trafik med last- och paketbil förbjuden.

**Märke 303**

Märket kan vara anbringat på avstängningsanordning. Om förbudet gäller endast last- och paketbil vars totalvikt överstiger en viss gräns, är märket kompletterat med tilläggsskylt på vilken viktgränsen anges. Om märket är kompletterat med tilläggsskylt 805, är märket använt som förhandsmärke.



304. Trafik med fordonskombination förbjuden.

**Märke 304—306, 311—314**

Märket kan vara anbringat på avstängningsanordning. Om märket är kompletterat med tilläggsskylt 805, är märket använt som förhandsmärke.



305. Trafik med traktor och motorredskap förbjuden.



306. Trafik med motorcykel förbjuden.



311. Mopedtrafik förbjuden.



312. Cykel- och mopedtrafik förbjuden.



313. Gångtrafik förbjuden.



314. Gång-, cykel- och mopedtrafik förbjuden.



321. Förbjuden färdriktning.



322. Vänstersväng förbjuden.



323. Högersväng förbjuden.

**Märke 321**

Märket, som inte får passeras med fordon, anger enkelriktad väg eller annan väg där trafik är tillåten endast i motsatt riktning. Märket är aldrig kompletterat med tilläggsskyltar. Märket, som kan ha cylindrisk form, kan vara anbringat på avstängningsanordning.

**Märke 322**

Märket anger att det är förbjudet att i korsning eller anslutning svänga till vänster eller vända på vägen (U-sväng), om inte annat verkningsområde anges med tilläggsskylt. Märket används i allmänhet inte när viss körriktning påbjudits genom vägmärke. Märket kan vara placerat enbart på refug, ovanför körbanan eller på körbanans vänstra sida. Om märket är kompletterat med tilläggsskylt 805, är märket använt som förhandsmärke.

**Märke 323**

Märket anger att det är förbjudet att svänga till höger i korsning eller anslutning, om inte annat verkningsområde anges med tilläggsskylt. Märket används i allmänhet inte när viss körriktning påbjudits genom vägmärke. Märket kan vara placerat enbart på refug, ovanför körbanan eller på körbanans vänstra sida. Om märket är kompletterat med tilläggsskylt 805 är märket använt som förhandsmärke.



324. U-sväng förbjuden.

**Märke 324**

Märket anger att det är förbjudet att vända på vägen (U-sväng). Förbudet gäller fram till och i nästa korsning. Märket kan vara placerat enbart på refug, ovanför körbanan eller på körbanans vänstra sida. Om märket är kompletterat med tillägsskylt 805 är märket använt som förhandsmärke.



331. Begränsad fordonsbredd.

**Märke 331—337**

På märket är bredd och höjd angivna i meter (m) samt vikt i ton (t). Om märket är kompletterat med tillägsskylt 805, är märket använt som förhandsmärke.



332. Begränsad fordonshöjd.



333. Begränsad längd på fordon och fordonskombination.



334. Begränsad totalvikt på fordon.



335. Begränsad totalvikt på fordonskombination.



336. Begränsat axeltryck.



337. Begränsat boggitryck.





341. Omkörningsförbud.



342. Omkörningsförbud upphör.



351. Hastighetsbegränsning.



352. Angiven hastighetsbegränsning upphör.

#### Märke 341

Märket anger att det är förbjudet att köra om annat motordrivet fordon i rörelse än sådan tvåhjulig motorcykel eller moped som saknar sidovagn. Förbudet gäller fram till nästa korsning eller fram till märke 342. Märket är alltid placerat på bägge sidor av körbanan. Märket används endast om orsaken till omkörningsförbudet annars inte kan uppmärksammas tillräckligt tydligt eller om annat särskilt skäl är för handen.

#### Märke 342

Märket används när ett omkörningsförbud som angivits med märke 341 upphör på annat ställe än i korsning.

#### Märke 351

Märket anger den högsta hastighet, mätt i kilometer per timme, med vilken fordon får framföras. Om inte annat anges med tilläggsskylt, gäller begränsningen på ifrågavarande väg fram till nästa märke som anger begränsad hastighet eller märke 352. Om begränsningen gäller inom ett visst område, är märket kompletterat med tilläggsskylt med texten "Zon".

#### Märke 352

Märket kan vara placerat enbart på körbanans vänstra sida.



361. Förbud att stanna fordon.



362. Förbud att parkera fordon.



363. Zon med parkeringsförbud.



364. Zon med parkeringsförbud upphör.

**Märke 361**

Märket anger att det, av annat skäl än trafik hinder, är förbjudet att stanna fordon på den sida av vägen där märket är placerat. Förbudet gäller, om inte kortare verkningsområde anges med tillägsskylt, fram till nästa korsning eller fram till något av märkena 361—366, 371—374 eller 511. Märket förbjuder inte stannande som i enlighet med 34 och 35 §§ vägtrafiklagen är tillåten på gångbana, cykelbana och busshållplats. Märket används i allmänhet inte för att ange förbud att stanna vilket gäller enligt 34 och 35 §§ vägtrafiklagen.

**Märke 362**

Märket anger att det är förbjudet att parkera fordon på den sida av vägen där märket är placerat. Förbudets verkningsområde är detsamma som det verkningsområde som gäller för förbudet att stanna fordon. Om förbudet är begränsat, är detta angivet med tillägsskylt. Oavsett förbudet får personer som avses i 50 § 5 mom. vägtrafiklagen parkera inom märkets verkningsområde, om inte parkering där är förbjuden enligt vägtrafiklagen.

**Märke 363**

Märket anger att det är förbjudet att parkera fordon inom ett område som avgränsats av märket och märke 364. Inom området kan genom annat vägmärke anges särskilda parkeringsregler.

**Märke 364**

Märket kan vara placerat enbart på refug, ovanför vägen eller på vägens vänstra sida.



365. Zon för taxistation.

**Märke 365**

Märket anger att det är förbjudet att med annat fordon än taxibil parkera på en sträcka från märket fram till märke 523. Förbudet gäller på den sida av vägen där märket är placerat. Märket används för att reservera väntetrymme för taxibilar.



366. Plats för taxibil att stanna.

**Märke 366**

Märket anger att det är förbjudet att stanna med annat fordon än taxibil på den sida av vägen där märket är placerat och att taxibil får stannas endast för avhämtande eller avlämnande av passagerare. Verkningsområdet för märket är detsamma som för märke 361.




371. Datumparkering.

**Märke 371—372**

Märke 371 anger att parkering med fordon är förbjuden de dagar i månaden som har udda ordningstal och märke 372 de dagar som har jämnt ordningstal. Förbudet gäller på den sida av vägen där märket är placerat från kl. 08.00 den avsedda dagen till kl. 08.00 därpåföljande dag, om inte annat anges med tillägsskylt. Verkningsområdet för märket är detsamma som för märke 361.



372. Datumparkering.



373. Zon med datumparkering.



374. Zon med datumparkering upphör.



381. Obligatoriskt att stanna vid tull.

**Märke 373**

Märket anger att det är förbjudet att parkera fordon inom ett område vilket sträcker sig till märke 374. På de dagar i månaden som har udda ordningstal gäller förbudet på den sida av vägen där husnumren är udda och på de dagar som har jämnt ordningstal på den sida av vägen där husnumren är jämna, om inte annat anges med särskilt vägmärke. Förbudet gäller den avsedda dagen från kl. 08.00 till kl. 08.00 därpåföljande dag, om inte annat anges med tillägsskylt.

**Märke 374**

Märket kan vara placerat enbart på refug, ovanför körbanan eller på körbanans vänstra sida.

**Märke 381**

Om märket är kompletterat med tillägsskylt 805, är märket använt som förhandsmärke.



382. Obligatoriskt att stanna.

**Märke 382**

Under det vågräta strecket i symbolen på märket anges orsaken till varför det är obligatoriskt att stanna. Om märket är kompletterat med tillägsskylt 805, är märket använt som förhandsmärke.



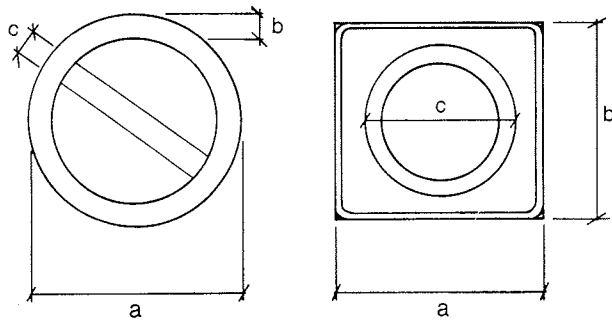
383. Minsta avstånd mellan motordrivna fordon.

**Märke 383**

Märket anger att förare av motordrivna fordon skall hålla åtminstone det avstånd som anges på märket till framförvarande fordon. Avståndet är angivet i meter (m). Om märket är kompletterat med tillägsskylt 805, är märket använt som förhandsmärke.

## 16 §.

Måtten på förbuds- och begränsningsmärken är:



Märke	Mått	Stort märke (mm)	Litet märke (mm)
301	a b	640 125	400 80
302—314 322—324 361—362 371—372	a b c	640 75 50	400 45 30
321, 342, 352	a	640	400
331—341 351, 381—383	a b	640 75	400 45
363—364	a b c	900 900 640	600 600 400
365—366	a b c	600 800 400	— — —
373—374	a b c	900 1650 640	600 1100 400

Påbudsmärken

17 §.

Påbudsmärke är, om inte annat i denna förordning sägs, placerat på höger sida av den bana som avses i påbudet.

18 §.

Påbudsmärken är:

Märke



401. Påbjuden körriktning.


Närmare föreskrifter

Märke 401—405


Märket anger att fordon får föras endast i den riktning som pilen i symbolen anger eller, om det i symbolen finns två pilar, i endera pilens riktning. Symbolen på märket är anpassad efter förhållandena på platsen. Märke 401 är placerat vid eller efter korsning och märkena 402—405 före korsning. Om märkena 402—405 är placerade ovanför vägen är det på ifrågavarande område förbjudet att byta körfält, vilket dock inte utgör hinder för cyklande och mopedförare att svänga till vänster på sätt i 19 § vägtrafiklagen är föreskrivet.



402. Påbjuden körriktning.




403. Påbjuden körriktning.



404. Påbjuden körriktning.



405. Påbjuden körriktning.



406. Påbjuden cirkulationsriktning.



407. Trafikdelare.


**Märke 406**

Märket anger att cirkulationsplats, refug i korsning eller annat hinder skall rundas motsols.

**Märke 407—408**

Märket anger att det får passeras endast på den sida som pilen i symbolen visar eller, om det finns två pilar i symbolen, på bägge sidor. Symbolen på märket är anpassat efter förhållandena på platsen. Märket är placerat på refug eller annat hinder.





408. Trafikdelare.



411. Påbjuden gångbana.



412. Påbjuden cykelbana.



413. Påbjuden cykel- och gångbana som är gemensam.

#### Märke 411

Märket anger gångbana som avskilts från körbana genom vägmärkning eller kantstensmärkning eller väg som är avsedd enbart för gångtrafik. Märket kan vara placerat enbart på gångbanans vänstra sida eller ovanför gångbanan.

#### Märke 412

Märket anger cykelbana som avskilts från körbana genom vägmärkning eller kantstensmärkning eller väg som är avsedd enbart för cykel- och mopedtrafik. Om mopedtrafik inte är tillåten på cykelbanan är märket kompletterat med tilläggsskylt med texten "ej moped". Angående placeringen av märket gäller vad som är sagt angående placeringen av märke 411.

#### Märke 413

Märket anger en gemensam cykel- och gångbana som avskilts från körbana genom vägmärkning eller kantstensmärkning eller väg som är avsedd enbart för gång-, cykel- och mopedtrafik. Gemensam cykel- och gångbana kan även anges med märkena 411 och 412 i samma lodräta plan. Om mopedtrafik inte är tillåten på den gemensamma cykel- och gångbanan, är märket kompletterat med tilläggsskylt med texten "ej moped". Angående placeringen av märket gäller vad som är sagt angående placeringen av märke 411.



414. Påbjuden cykel- och gångbana som löper parallellt.



415. Påbjuden cykel- och gångbana som löper parallellt.



416. Påbjuden ridväg.

#### Märke 414—415

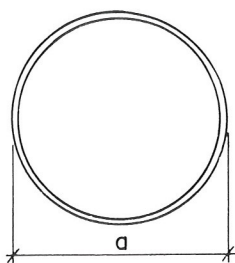
Märket anger cykel- och gångbana som löper parallellt och som avskilts från körbana genom vägmarkering eller kantstensmarkering eller väg, som är avsedd enbart för gång-, cykel- och mopedtrafik. Symbolen på märket anger på vilken sida de olika banorna löper. I övrigt gäller om märket vad som är sagt om märke 413. Cykel- och gångbana som löper parallellt kan även anges med märkena 411 och 412 i samma vågräta plan.

#### Märke 416

Märket anger väg som är avsedd enbart för ryttare och gående. Märket kan vara placerat enbart till vänster om vägen eller ovanför vägen.

#### 19 §.

Måtten på påbudsmärke är:



Märke	Mått	Stort märke (mm)	Litet märke (mm)
401—416	a	640	400

20 §.

Anvisningsmärken

Anvisningsmärken är:

Märke

Närmare föreskrifter



501. Övergångsställe.

**Märke 501**

Symbolen på märket kan vara spegelvänd. Den symbol som visas framåt på märket finns även på märkets baksida, antingen i samma utförande eller spegelvänd. På väg med dubbelriktad trafik och även på annan väg med flera körfält är märket placerat åtminstone på båda sidor av körbanan. Om övergångsstället inte angetts med vägmarkering, anger märke till höger om körbanan övergångsställets främre kant sett i färdriktningen.



511. Parkeringsplats.

**Märke 511**

Om särskilda villkor eller begränsningar gäller för parkering på parkeringsplats är detta angivet med tillägsskylt. På parkeringsplats som är försedd med parkeringsmätare används märket, kompletterat med märke som anger eventuella villkor eller begränsningar i allmänhet endast i miniatyrformat på parkeringsmätaren eller på stolpen som bär upp mätaren. Om märket är kompletterat med tillägsskylt som anger fordonsslag, innebär det att parkering är tillåten endast med det slag av fordon som anges på tillägsskylten.



512. Mötesplats.

**Märke 512**


Märket anger breddning som är avsedd för möte på väg som i övrigt är så smal att fordon inte kan mötas på annat ställe. På mötesplats får fordon inte parkeras på någon sida av vägen.



521. Busshållplats för lokaltrafik.

**Märke 521—522**

Symbolen finns både på märkets fram- och baksida. Märket är placerat vid väggkanten, vid refug eller på väntkur.



522. Busshållplats för fjärrtrafik.



523. Taxistation.



531. Enkelriktad trafik.



541. Tätort.



542. Tätort upphör.



543. Gårdsgata.



544. Gårdsgata upphör.

**Märke 523**

Symbolen finns både på märkets fram- och baksida. Märket anger den i färdriktningen räknat bortre gränsen för taxistation.

**Märke 531**

Märket som anger väg med enkelriktad fordonstrafik är placerat i vägens riktning på byggnad invid vägen eller på särskild stolpe.

**Märke 541**

Märket anger tätbebyggt område inom vilket särskilda trafikregler gäller. Märkets verkningsområde sträcker sig till märke 542. Märket är placerat på alla vägar som leder till tätorten. Märket kan vara kompletterat med tillägsskylt som anger namnet på tätorten. Tillsammans med märket används inte förbuds- eller begränsningsmärken. På väg med flera körfält i färdriktningen är märket placerat på båda sidor av körbanan och på annan väg åtminstone på höger sida av körbanan.

**Märke 542**

Märket är placerat på alla vägar som leder från tätort. På väg med högst ett körfält i varje färdriktning kan märket vara placerat enbart på vänster sida av körbanan.

**Märke 543**

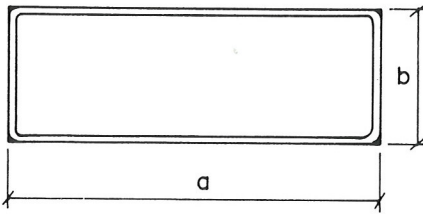
Märket anger väg som är avsedd gemensamt för gång- och fordonstrafik och på vilken särskilda trafikregler gäller. Märket är placerat där gårdsgatan börjar på höger sida av gatan och märkets verkningsområde sträcker sig till märke 544.

**Märke 544**

Märket är placerat där gårdsgatan slutar på höger eller vänster sida av gatan.

21 §.

Måtten på anvisningsmärken är:



Märke	Mått	Stort märke (mm)	Litet märke (mm)
501, 511	a b	600 600	400 400
512	a b	400 400	— —
521—523	a b	440 240	— —
531	a b	800 300	550 200
541, 542	a b	1000 600	700 400
543, 544	a b	700 500	— —

Informationsmärken

22 §.

Informationsmärken är:

Märke

Närmare föreskrifter



Märke 601—602

Märket anger korsning i vilken vägvisare för allmän väg eller vägvisare ovanför körbanan finns. Symbolen på märket anpassas efter förhållandena.

601. Orienteringstavla.



602. Förenklad orienteringstavla.



603. Orienteringstavla för omfart.

**Märke 603—604**

Märket är placerat före den korsning där omfart anvisas. Märkets giltighet kan begränsas till att avse enbart visst fordonsslag genom angivande av ifrågavarande fordonsslag. Den del av märke 603 som innehåller ortnamn kan även vara utförd så att texten är gul på svart botten. På märke 604 kan orsaken till att omfart anvisas vara angiven med något av förbuds- och begränsningsmärkena 303, 304 eller 331—337. Symbolen på märket anpassas efter förhållandena.



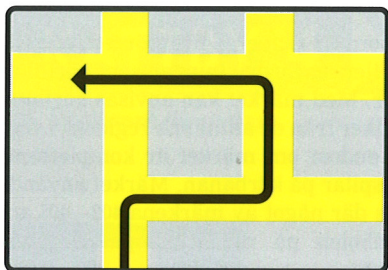
604. Orienteringstavla för omfart.



605. Omfartsinformation.

**Märke 605**


Märket anger en kort omfart utanför den ursprungliga körbanan. Symbolen på märket anpassas efter förhållandena.



606. Vägvalsinformation.

**Märke 606**


Märket anger att färd i pilens riktning förutsätter ett särskilt vägval till följd av trafikreglering, begränsade möjligheter att svänga eller liknande. På märket kan orsaken till att särskilt vägval förutsätts vara angivet med vägmärke av miniatyrformat. Symbolen på märket anpassas efter förhållandena.



611. Körfältsinformation.

**Märke 611—612**

Märket anger körfältsreglering i nästa korsning eller på annan plats där körfältsregleringen avviker från den vanliga. Märket anger körfältsregleringen räknat från den plats där märket är placerat. Symbolen på märket anpassas efter förhållandena.



612. Körfältsinformation.



613. Körfält slutar.

**Märke 613**

Om märket är kompletterat med tilläggsskylt 805, är märket använt som förhandsmärke. Vid tillfällig avstängning av körfält på grund av väg- eller liknande, kan pilarna på märket vara gula på svart botten med gul bård. Symbolen på märket anpassas efter förhållandena.



621. Vägvisare ovanför körbanan.

**Märke 621**

Märket, som är placerat ovanför ett körfält, anger den eller de färdriktningar som körfältet är avsett för. Med märket kan anvisas körfältsval som avviker från de allmänna reglerna i vägtrafiklagen endast om märket är kompletterat med körfältspilar på körbanan. Märket används inte på plats där något av märkena 402—405 används. Symbolen på märket anpassas efter förhållandena.

622. 623. 624.  
Informationspilar ovanför körbanan.**Märke 622—624**

Märket, som är placerat ovanför ett körfält, anger den eller de färdriktningar som körfältet är avsett för.



631. Vägvisare för allmän väg.

**Märke 631**

Märket anger riktning och avstånd till mål på allmänna vägar. Märket är placerat i eller i omedelbar närhet av korsning. Avstånd är angivet i kilometer. Symbolen på märket anpassas efter förhållandena.



632. Vägvisare för enskild väg.

**Märke 632**

Märket anger avtag från allmän väg till enskild väg eller enskilt område. Avstånd anges i kilometer med en decimals noggrannhet. Symbolen på märket anpassas efter förhållandena.



633. Adressvägvisare.

**Märke 633**

Märket anger riktningen till verk, inrättning, företag eller liknande som ofta besöks av allmänheten. Märket används endast för närlinformation. Symbolen på märket anpassas efter förhållandena.



634. Vägvisare för gång- och cykeltrafik.

**Märke 634**

På märket finns det en cyklandesymbol, en gåendesymbol eller en kombinerad gående- och cyklandesymbol. Om inte annat anges särskilt är mopedtrafik tillåten när cyklandesymbol eller gående- och cyklandesymbol finns på märket. Avstånd anges i kilometer med en decimals noggrannhet. Märket är inte utfört i reflekterande material. Symbolen på märket anpassas efter förhållandena.






635. Vägvisare för omfart.

**Märke 635**


Om omfart anvisas endast för visst slag av fordon, är märket försett med en symbol som anger ifrågavarande fordonsslag. Symbolen på märket anpassas efter förhållandena.



641. Återvändsväg.

**Märke 641—643**

Märke 643 används när genomfart är möjlig med cykel. Om genomfart inte är tillåten med moped anges detta på sagda märke med texten "ej moped" under cyklandesymbolen. Symbolen på märket anpassas efter förhållandena.



642. Återvändsväg.



643. Återvändsväg med genomfart för cyklande.



651. Avståndstavla.

**Märke 651**

Avstånd på märket anges i kilometer. Symbolen på märket anpassas efter förhållandena.



652. Ortnamn.



653. Nummer på huvudväg.



654. Nummer på annan allmän väg.



655. Orientering till väg som numret avser.



661. Symbol för flygplats.



662. Symbol för färjläge.



663. Symbol för godshamn.



664. Symbol för industriområde.

**Märke 652**

Märket anger plats som är av betydelse för orienteringen längs allmän väg. Om den plats som anges på märket är en by, är märket placerat där bosättningen börjar. Symbolen på märket anpassas efter förhållandena.

**Märke 653—654**

Märket används ensamt eller på orienteringstavla eller vägvisare. Symbolen på märke 654 visar två eller tre siffror. Symbolen på märket anpassas efter förhållandena.

**Märke 655**

Märket används ensamt eller som symbol på orienteringstavla eller vägvisare. Botten på märket är röd om orienteringen avser huvudväg och blå om orienteringen avser annan allmän väg. Symbolen på märket anpassas efter förhållandena.

**Märke 661—664**

Märket informerar om vägen till det mål som symbolen anger. Symbolen på märket 661 och 662 anpassas så att riktningen till målet framgår. Om målet befinner sig framåt i färdriktningen, är dock symbolen på märke 662 vänd mot märkets vänstra kant. Märket används på orienteringstavla eller vägvisare och färgen anpassas efter färgen på orienteringstavlan eller vägvisaren.



671. Symbol för fordonsslag.



672. Gäendesymbol.



673. Symbol för rörelsehämmad.

**Märke 671—673**

Märket informerar om vägen för den trafikantkategori som symbolen anger. I symbolen på märket 671 visas det fordonsslag som informationen avser. Symbolen på märke 671 och 673 anpassas så att riktningen till vägen framgår, dock så att symbolerna är vända mot märkets vänstra kant då vägen befinner sig framåt i färdriktningen. Märket används på orienteringstavla eller vägvisare och färgen anpassas efter färgen på orienteringstavlan eller vägvisaren. Märket kan även användas särskilt tillsammans med tilläggsskylt 802.




701. Informationskarta.



702. Informationsbyrå.

**Märke 702—741**

På ett märke kan flera, dock högst fyra symboler kombineras. Symbolen kan även användas på vägvisare eller orienteringstavla.




703. Telefon.




704. Nödtelefon.



705. Första hjälpen.



706. Sevärdhet.



711. Bilverkstad.



712. Bensinstation.



713. Hotell.



714. Restaurang.




715. Café.



721. Vandrarhem.



722. Stuginkvartering.



723. Campingplats.



724. Uppställnings-  
plats för hus-  
vagnar.



731. Rastplats.



732. Friluftsområde.



733. Vandringsled.




734. Badplats.



735. Fiskeplats.



736. Skidlift.



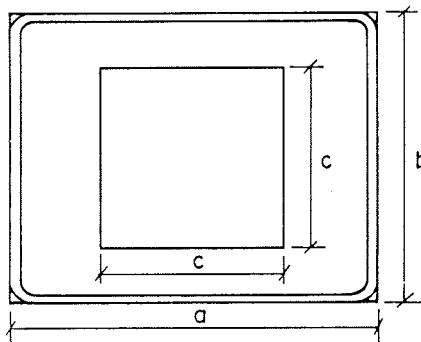
737. Cykelfärja.



741. Servicetavla med flera symboler och text.

## 23 §.

Text på informationsmärke är 120—200 eller 300 millimeter hög. På märkena 632 och 634 är dock textens höjd 60 millimeter. Storleken på märke med text anpassas efter textens längd. Storleken på märke 741 anpassas efter antalet symboler och textmängden. När informationsmärke används som symbol på annat märke anpassas symbolens storlek efter storleken på det andra märket. Övriga mått på informationsmärken är:



Märke	Mått	Stort märke (mm)	Litet märke (mm)
605	a	1.000	—
	b	1.000	—
606	a	≥ 1.000	—
611—613	b	1.800	1.200
622—624	a	800	—
	b	600	—
641—643	a	600	400
	b	600	400
671—673	a	450	300
	b	450	300
701	a	1.960	1.200
	b	360	250
702, 703 705—737	a	880	600
	b	720	480
	c	450	300
704	a	880	600
	b	1.000	640
	c	450	300

## Tillägsskyltar

## 24 §.

Tillägsskylt används för att förtydliga anvisningar för trafiken vilka meddelas genom annat märke, nedan kallat huvudmärke, för att ange huvudmärkes verkningsområde eller giltighetstid eller för att inskränka anvisning som meddelas genom huvudmärke. Tillägsskylt kan användas även på annat sätt, om så sägs i 27 §.

## 25 §.

Tillägsskylt som används tillsammans med huvudmärke är placerad nedanför huvudmärket i samma lodräta plan.

## 26 §.

Tillägsskylt som används tillsammans med varningsmärke, märke som anger väjningsskyldighet eller förbuds- eller begränsningsmärke har svarta, vita eller röda tecken på gul botten med röd bård, om inte annat sägs i 27 §. Tillägsskylt som används tillsammans med annat huvudmärke har svarta, vita eller röda tecken på botten och bård i samma färg som på huvudmärket. Symbolen på tillägsskylt anpassas efter förhållandena.

Avstånd på tillägsskylt anges i kilometer (km) eller meter (m), klockslag i timmar (h) eller minuter (min) och vikter i ton (t).

27 §.

Tilläggs skyltar är:

Märke

Närmare föreskrifter



801. Föremål på korsande väg.

Märke 801—803

Märket anger att det föremål som huvudmärket avser finns vid en korsande väg eller att huvudmärkets verkningsområde sträcker sig in på korsande väg. Märke 801 används före korsning och märkena 802 och 803 i korsning.



802. Föremål i pilens riktning.



803. Föremål i pilens riktning, med angivande av avståndet.



804. Verkningsområde.

Märke 804

Verkningsområdet börjar vid märket.



805. Avstånd.



806. Avstånd till märke som anger att det är obligatoriskt att stanna.

Märke 806

Märket kan användas endast tillsammans med märke 221.



811. Fri bredd.

Märke 811

Märket kan användas endast tillsammans med märkena 111—113.



812. Fri höjd under fast hinder.



813. Fri höjd under elledning.



814. Verkningsområde i vardera riktningen.



815. Verkningsområde i vardera riktningen.



816. Verkningsområde i pilens riktning.



817. Verkningsområde börjar.



818. Verkningsområde slutar.



821. Personbil.



822. Buss.



823. Lastbil.



824. Paketbil.



825. Husvagn.



826. Invalidfordon.



831. Motorcykel.



832. Moped.



833. Cykel.

**Märke 812—813**

Märket kan användas antingen tillsammans med märke 171 eller ensamt.

**Märke 814—818**

Märket kan användas tillsammans med märkena 361, 362, 371—372, 411—416 eller 511.

**Märke 821—833**

Märket anger att huvudmärket avser enbart det fordonsslag som symbolen visar. Symbolen på märke 826 avser fordon som är särskilt utrustat för att användas av rörelsehämmad eller för att befordra rörelsehämmade samt fordon som används av person som innehar i 50 § 5 mom. vägtrafiklagen avsett parkeringstillstånd. Märke 826 kan användas ensamt på parkeringsplats för att ange att viss del av parkeringsplatsen är reserverad för det slag av fordon som symbolen anger.



**8 - 17**

841. Klockslag.

**(8 - 13)**

842. Klockslag.

**8 - 14**

843. Klockslag.

**30 min**

844. Tidsbegränsning.

**P 8-18**

845. Begränsad parkering.



846. Avgiftsbelagd parkeringsplats.

**Märke 841—843**

Klockslag med svarta eller vita siffror utan parentes anger att regleringen gäller under vardagar från måndag till fredag. Klockslag med svarta eller vita siffror inom parentes anger att regleringen gäller under lördagar, som inte är helgdagar, och klockslag med röda siffror att regleringen gäller under söndagar och helgdagar. Flera klockslag kan anges på samma märke.

**Märke 844**

Märket kan användas tillsammans med märkena 361, 362 eller 511. När märket används tillsammans med märke 361 eller 362 innebär det att ifrågavarande förbud gäller endast för en tid som överstiger den angivna tiden. När märket används tillsammans med märke 511 innebär det att parkering är tillåten längst under den angivna tiden. Om begränsningen gäller endast mellan vissa klockslag anges ifrågavarande klockslag under tidsbegränsningen.

**Märke 845**


Märket kan användas tillsammans med märkena 361 eller 362 för att ange att parkering i begränsad omfattning är tillåten, trots det förbud som huvudmärket anger. Parkering kan vara tillåten för visst fordonsslag, mellan vissa klockslag och under viss tid. På samma märke kan flera av symbolerna 821—844 kombineras. Märket har alltid blå botten och vit bård.

**Märke 846**

Märket kan användas tillsammans med märke 511 och innebär att parkering mellan de klockslag som anges är tillåten endast om avgift erläggs.



847.



848.



849.

Fordons placering på parkeringsplats.

**Märke 847—849**

Märket används tillsammans med märke 511 eller inom verkningområdet för sagda märke.



851. Huvudleds fortsättning i korsning.

**Märke 851**

Märket kan användas tillsammans med märkena 171, 201, 221 eller 222. Det bredare strecket i symbolen anger huvudleden och det smalare strecket annan väg.

**Tryckknappsljus**

852. Tillägsskylt med text.

**Märke 852**

Märket kan användas när särskild tillägsskylt saknas. Textens minimihöjd är 60 mm.

**Servicetrafik  
tillåten**

853. Tillägsskylt med texten "Servicetrafik tillåten".

**Märke 853**

Märket anger att det, utan hinder av förbud som framgår av huvudmärke, inom huvudmärkets verkningssområde är tillåtet:

1) att använda fordon i anslutning till arbete som utförs på eller invid byggnad eller annan anläggning;

2) att använda fordon för transport av gods som det inte är möjligt att utan oskälig ansträngning bära samt för distribution av varor;

3) att använda fordon för befordran av personer med nedsatt förmåga att klara sig på egen hand;

4) att använda fordon för befordran av barn, om en vuxen person skall övervaka flera barn under sju år;

5) att använda taxibil för att avhämta eller avlämna passagerare; samt

6) att använda fordon, om föraren är rörelsehämmad.

3 kap.

Trafikljus

Allmänt

28 §.

Trafikljus indelas i fordonssignaler, gåendesignaler, signaler för rörlig bro, färjfäste eller brandstation samt i signaler som används tillsammans med vägmärken.

Fordonssignaler

29 §.


Fordonssignal kan användas i korsning och vid övergångsställe. I fordonssignal visas signalbilderna i följande ordning: rött ljus — rött och gult ljus samtidigt — grönt ljus — gult ljus — rött ljus.

Under tid när trafiken är gles kan i stället för den signalväxling som anges i 1 mom. visas endast blinkande gult ljus.


31 §.

I fordonssignaler visas följande signalbilder:

Signalbild



1001. Rött ljus i huvudsignal.



1002. Rött och gult ljus samtidigt i huvudsignal.



1003. Grönt ljus i huvudsignal.

30 §.

I fordonssignal i korsning ingår primärsignal och minst en sekundärsignal i vilken visas samma signalväxling som i primärsignalen. Med primärsignal avses den första signalen sett i färdriktningen. I cykelsignal ingår dock i allmänhet inte sekundärsignal.

Primärsignal är placerad till höger om eller ovanför det eller de körfält som signalen gäller. Om det finns flera körfält i samma färdriktning och särskild reglering förekommer på körfält till vänster, är primärsignal som avser sådant körfält dock placerad till vänster om eller ovanför körfältet.

Sekundärsignal är placerad på refug, till vänster om körbanan, ovanför körbanan eller till höger om körbanan. Minst en sekundärsignal är alltid placerad åtminstone två och en halv meter efter primärsignalen, sett i färdriktningen.

Närmare föreskrifter

Signalbild 1001


Signalen anger att fordon inte får föras så att stopplinje eller, om sådan saknas, primärsignalen passeras.

Signalbild 1002

Signalen anger att växling till grönt ljus är omedelbart förestående. I övrigt har signalen samma innebörd som rött ljus. Signalbildens visas under högst två sekunder.

Signalbild 1003


Signalen anger att stopplinje och primärsignal får passeras med fordon. Gående som har beträtt eller står i beråd att beträda övergångsställe skall dock lämnas tillfälle att passera. Förraren skall dessutom vid sväng i korsning väja för cyklande, mopedförare och gående som korsar vägen samt vid vänstersväng även för mötande trafik.



1004. Gult ljus i huvudsignal.



1005. Blinkande gult ljus i huvudsignal.




1006. Grönt pil-ljus.



1007. Rött pil-ljus.



1008. Gult pil-ljus.



1011. Cykelsignal.

## 32 §.

Fordonssignal gäller även gående, om inte särskild signal finns för gångtrafiken.

## Gåendesignaler

## 33 §.

I korsning där det finns övergångsställe liksom

## Signalbild 1004

Signalen anger att stopplinje eller, om sådan saknas, primärsignalen inte får passeras med fordon. Om föraren, när ljuset växlar från grönt till gult, hunnit så långt fram att fordonet inte kan stannas utan fara före stopplinjen eller signalen, får färden dock fortsättas. Signalbilden visas under minst tre och högst fem sekunder.

## Signalbild 1005

Signalen anger att särskild försiktighet skall iakttas och att anvisningar genom vägmärke och vägmarkeringar skall följas.

## Signalbild 1006—1008

Signalen gäller endast färd i den riktning som pilen anger. Dock skall cyklande och mopedförare som har för avsikt att svänga till vänster på sätt i 19 § vägtrafiklagen är föreskrivet följa signalväxling som gäller färd rakt fram. I övrigt har de olika signalbilderna samma innebörd som signalbild i samma färg i huvudsignal. Förutom pilsignal med tre ljusöppningar kan användas signal med endast grönt pilljus. Signal med endast grönt pilljus kan användas tillsammans med huvudsignal där det inte förekommer korsande trafik i pilens riktning.

## Signalbild 1011

Signalen gäller cyklande, mopedförare och förare av invalidcykel som färdas på cykelbana. I övrigt har signalbilderna samma innebörd som signalbild i samma färg i huvudsignal. Ovanför signalen finns en upplyst vit cykelsymbol mot blå bakgrund.


även annorstädes där det finns övergångsställe och där fordonstrafiken regleras med fordonssignaler är gångtrafiken på övergångsstället reglerad med gåendesignaler.

Gåendesignal är avstängd när fordonssignalen är avstängd och när den visar blinkande gult ljus.

34 §.

I gåendesignaler visas följande signalbilder:

Signalbild



1021. Rött ljus.



1022. Grönt ljus.

Närmare föreskrifter

**Signalbild 1021**

Signalen anger att gående inte får beträda körbana eller cykelbana. Gående som befinner sig på körbanan eller cykelbanan när signalen växlar från grönt till rött ljus skall dock fortsätta till refug eller liknande anordning eller, om sådan saknas, till andra sidan av körbanan eller cykelbanan.

**Signalbild 1022**

Signalen anger att gående får beträda körbana eller cykelbana.

35 §.

I gåendesignal som är försedd med akustisk ljudanordning anges rött ljus med kontinuerligt ljud och grönt ljus med avbrutet ljud.

36 §.

Gåendesignal gäller även cyklande, mopedförare och förare av invalidecykel som använder cykelbana, om särskild cykelsignal inte finns.

Signal för rörlig bro, färjfäste och brandstation

37 §.

I signal för rörlig bro, färjfäste och brandstation visas signalbilderna i följande ordning: blin-

kande gult ljus — gult ljus — blinkande rött ljus — blinkande gult ljus.

Om i 1 mom. avsedd signal är kompletterad med avstängningsbom kan i signal på bommen visas blinkande rött ljus när den är i rörelse eller nedfäld.

38 §.


Signal för rörlig bro, färjfäste eller brandstation är placerad på höger sida av körbanan. Om det finns flera körfält i samma färdriktning finns det en likadan signal ovanför körbanan, på refug eller på vänster sida av körbanan.

## 39 §.

I signaler för rörlig bro, färjefäste och brandstation visas följande signalbilder:

## Signalbild

## Närmare föreskrifter




1031. Blinkande gult ljus.



1032. Blinkande gult ljus.

**Signalbild 1031—1032**

Signalen anger att särskild försiktighet skall iakttagas.




1033. Gult ljus.



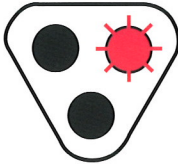
1034. Gult ljus.

**Signalbild 1033—1034**

Signalen anger att stopplinje eller, om sådan saknas, signalen inte får passeras med fordon. Om föraren, när ljuset växlar från blinkande gult till gult, hunnit så långt fram att fordonet inte kan stannas utan fara före stopplinjen eller signalen, får färden dock fortsättas. Signalbilden visas under minst tre och högst fem sekunder.



1035. Blinkande rött ljus.



1036. Växelvis blinkande rött ljus.

**Signalbild 1035—1036**

Signalen anger att stopplinje eller, om sådan saknas, signalen inte får passeras.

## 40 §.

Signal för rörlig bro, färjefäste eller brandstation gäller i tillämpliga delar även gående. Om signalen inte gäller trafik på gång- och cykelbana är detta angivet med vägmärke.

## Signal som används tillsammans med vägmärke

## 41 §.

Tillsammans med varningsmärken och märke som anger övergångsställe kan i 42 § avsedd signal användas. Signalen är placerad ovanför märket.

42 §.

I signal som används tillsammans med vägmärke visas följande signalbild:

Signalbild



1041. Blinkande gult ljus.

Närmare föreskrifter

**Signalbild 1041**

Signalen används för att förstärka den anvisning som meddelas genom vägmärket. I signalen kan ingå en eller flera ljusöppningar i samma vågräta plan.

Gemensamma bestämmelser

43 §.

Ljusöppning i annan trafiksignal än grön pil.

signal eller gåendesignal har en diameter som är 200 eller 300 millimeter. Diametern i ljusöppning i cykelsignal är dock 80 millimeter.

4 kap.

**Vägmärkingar**

Allmänt

44 §.

Vägmärkingar används för att reglera trafiken eller för att varna eller upplysa trafikanterna.

46 §.

Vägmärkingar är vita, om inte annat anges särskilt.

45 §.

Vägmärkingar indelas i längsgående märkingar, tvärgående märkingar och andra märkingar.

Vägmärkingar utförs som heldragna eller brutna linjer, pilar, symboler eller text.

47 §.

För tillfälligt behov vid vägomläggningar och liknande kan vägmärkingar utföras med orange färg. Märkingar med orange färg gäller i stället för märkingar med annan färg.

**Längsgående märkingar**

48 §.

Längsgående märkingar är:

Markering



1101. Mittlinje och körfältslinje.

Närmare föreskrifter

**Markering 1101**

Markeringen används som mittlinje eller körfältslinje. Mittlinje anger körbanemitt på väg med trafik i båda riktningarna. Körfältslinje utgör linje mellan körfält med trafik i samma riktning.

Längdförhållande mellan dellinje och mellanrum är 1:3, dock kan förhållandet vara 1:1 på väg där den högsta tillåtna hastigheten inte överstiger 50 km/h.



1102. Spärrlinje.

**Markering 1102**

Markeringen används för att före korsning eller i undantagsfall även annorstädes åtskilja trafik i samma riktning. Markeringen kan även utgöra skiljelinje mellan gångbana och cykelbana eller mellan körbana och gång- eller cykelbana. Ett fordon får inte med något hjul föras på eller över injen.



1103. Varningslinje.

**Markering 1103**

Markeringen förvarnar om en spärrlinje eller särskilt farligt vägvagnsnitt. På väg där körbanan är smalare än sex meter används linjen för att ange var det på grund av nedsatt sikt eller av annat skäl är förenat med särskild fara att använda körfält som är avsett för motgående trafik eller för att förvarna om en sådan plats. Linjen kan användas i samma syfte även på bredare körbana inom tätort samt, om särskild orsak föreligger, även annorstädes.

Längdförhållande mellan dellinje och mellanrum är 3:1.



1111. Kombinerad mittlinje och spärrlinje.

**Markering 1111**

Markeringen anger att fordon som befinner sig på samma sida om mittlinjen som spärrlinjen inte med något hjul får föras på eller över spärrlinjen. Markeringen kan användas endast på väg där körbanans bredd är minst sex meter.

Markeringen består av markeringarna 1101 och 1102.



1112. Kombinerad mittlinje och varningslinje.

**Markering 1112**

Markeringen förvarnar om en spärrlinje på den sida av mittlinjen där varningslinjen finns. Markeringen kan användas endast på väg där körbanans bredd är minst sex meter.

Markeringen består av markeringarna 1101 och 1103.



1113. Kombinerad varningslinje och spärrlinje.

**Markering 1113**

Markeringen anger att fordon som befinner sig på samma sida om varningslinjen som spärrlinjen inte med något hjul får föras på eller över spärrlinjen samt förvarnar om spärrlinje eller särskild fara i den andra färdriktningen. Markeringen kan användas endast på väg där körbanans bredd är minst sex meter.

Markeringen består av markeringarna 1102 och 1103.





1114. Dubbel spärrlinje.

**Markering 1114**

Markeringen anger att fordon inte med något hjul får föras på eller över någon av linjerna. Markeringen kan användas endast på väg där körbanans bredd är minst sex meter.

Markeringen består av dubbla markeringar av markering 1102.



1121. Ledlinje.

**Markering 1121**

Markeringen används för att vägleda fordons-  
trafiken i komplicerade korsningar.

Längdförhållande mellan dellinje och mellan-  
rum är 1:1.



1122. Bruten kantlinje.

**Markering 1122**

Markeringen anger en körbanas yttergränser och kan användas där yttergränserna inte an-  
givits med någon av markeringarna 1102 eller  
1123.

Längdförhållande mellan dellinje och mellan-  
rum är 1:2.



1123. Heldragen kantlinje.

**Markering 1123**

Markeringen anger en körbanas yttergränser och kan användas där yttergränserna inte an-  
givits med någon av markeringarna 1102 eller  
1122. Ett motordrivet fordon som befinner sig till  
vänster om linjen bör inte med något hjul föras  
över linjen. Moped bör dock, om det kan ske utan  
olägenhet, framföras till höger om linjen.

49 §.

Måtten på långsgående markeringar är:

Markering	Linjebredd (m)	Dellinjelängd (m)
1101	0,1	3
1102	0,1	—
1103	0,1	9
1121	0,1	1
1122	0,1	1
1123	0,1	—

Med avvikelse från vad i 1 mom. sägs kan bredden vara 0,2 meter på markeringarna 1101 och 1102 när de skiljer körfält avsett för färd rakt fram från körfält avsett endast för sväng, på markering 1102 när den utgör skiljelinje mellan körbana och gång- eller cykelbana samt på markering 1122 när den utgör fortsättning på en 0,2 meter bred spärrlinje.

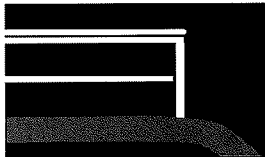
Avstånd i sidled mellan de linjer som ingår i linjekombinationerna 1111—1114 är 0,1 meter.

## Tvärgående markeringar

50 §.

Tvärgående markeringar är:

## Markering

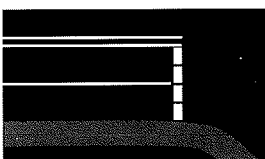


1201. Stopplinje.

## Närmare föreskrifter

**Markering 1201**

Markeringen anger var ett fordon skall stannas enligt vägmärke eller trafikljus.



1202. Väjningslinje.

**Markering 1202**

Markeringen upplyser om att väjningsskyldighet gäller enligt vägmärke 221.

Längdförhållande mellan dellinje och mellanrum är 2:1.




1203. Övergångsställe.

**Markering 1203**

Markeringen anger övergångsställe på körbana.

Förhållandet mellan dellinje och mellanrum är 1:1.



1204. Cykelöverfart.

**Markering 1204**

Markeringen anger plats där cykelbana korsar körbana.

Markeringen består av två brutna linjer vardera bestående av kvadrater och mellanrum. Förhållandet mellan kvadratens sida och mellanrum är 1:1.

Där markeringen kombineras med markering 1203 kan cykelöverfarten anges även med endast en brutna linje.

51 §.

Måtten på tvärgående markeringar är:

Markering	Linjebredd (m)	Dellinjelängd (m)
1201	0,4	—
1202	0,4	1
1203	≥ 2,5	0,5
1204	0,5	0,5

Avståndet mellan de två brutna linjerna som ingår i markering 1204 är minst 1,5 meter.

Andra markeringar.

52 §.

Förutom längsgående och tvärgående markeringar finns följande markeringar:

Markering

Närmare föreskrifter



1301. Pilmarkering.



1302. Pilmarkering.



1303. Pilmarkering.



1304. Anvisning om körfältsbyte.



1305. Spärrområde.

**Markering 1301—1303**

Markeringen kan användas i markerade körfält. Om körfältet är avgränsat med markering 1102, skall pilmarkeringen följas. I annat fall upplyser pilmarkeringen om lämplig färdväg. Pilmarkeringen utgör inte hinder för cyklande och mopedförare att svänga på sätt i 19 § vägtrafiklagen sägs. Körfältspil med två pilangivelser i samma riktning gäller i nästa och därpåföljande korsning.

**Markering 1304**

Markeringen kan användas i markerade körfält och anger att byte av körfält är nödvändigt på grund av att körfältet upphör.

**Markering 1305**


Mindre spärrområden kan utföras helt i vitt. Ett fordon får inte med något hjul föras på eller över markeringen.




1306. Textmarkering.




1311. Parkeringsplats.



1312. Stannande förbjudet.



1313. Parkering förbjuden.



1314. Parkering förbjuden.

**Markering 1306**

Markeringen kan användas för att förtydliga annan anvisning för trafiken. Markering med texten STOPP kan dock användas endast tillsammans med märke 222.

**Markering 1311**

Markeringen kan användas tillsammans med märke 511. Även markering med heldragen linje kan användas.

**Markering 1312**

Markeringen kan användas tillsammans med märke 361 för att ange märkets verkningsområde eller för att förtydliga annat förbud att stanna.

Markeringen består av en heldragen gul linje på kantsten eller längs körbanekant.

**Markering 1313**


Markeringen kan användas tillsammans med märke 362 för att ange märkets verkningsområde samt vid busshållplats för att ange hållplatsens utsträckning.

Markeringen består av en streckad gul linje på kantsten eller längs körbanekant. Längdförhållande mellan dellinje och mellanrum är 1:1.


**Markering 1314**

Markeringen kan användas tillsammans med eller i stället för markering 1313 samt vid busshållplats tillsammans med markering 1312.

Markeringen består av en gul heldragen linje.



1321. Färdväg för cyklande och mopedförare eller gående.



1322. Förberedande upplysning om väjningsskyldighet.



1323. Symbol för rörelsehämrad.

**Markering 1321**

Markeringen kan användas för att förtydliga anvisning om att viss bana påbjudits för ifrågavarande trafikantkategori med något av märkena 411—416. I markeringen kan ingå pilsymbol. Avser markeringen gående ingår däri en gåendesymbol i stället för cykelsymbol.

**Markering 1322**

Markeringen kan användas som förberedande upplysning om väjningsskyldighet i korsning där något av märkena 221 eller 222 finns.

**Markering 1323**

Markeringen kan användas som förtydligande på parkeringsplats som är reserverad för rörelsehämmede med särskilt tillstånd.

53 §.

Pilsymbolerna i markeringarna 1301—1304 är minst 5 meter långa. Linjebredden i markeringarna 1311—1313 är 0,1 meter och dellinjen i markering 1313 är 1 meter lång. I markering 1322 är i den yttre triangeln basen 2 meter och höjden

5 meter och i den inre triangeln är höjden 4 meter.

Andra än i 1 mom. angivna mått på markeringar som avses i 52 § anpassas efter förhållandena.

## 5 kap.

**Tecken av polisman**

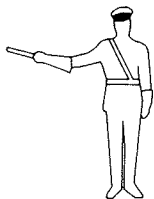
## 54 §.

Vid reglering och övervakning av trafiken kan tecken av polisman användas. Tecknen kan även användas av annan person i enlighet med vad därom är föreskrivet i vägtrafiklagen.

## 55 §.

Tecken av polisman är:


## Tecken



1401. Stopp fram- och bakifrån samt vägen fri från sidan.



1402. Stopp från alla håll.



1403. Framvinkning av fordon.



1404. Stopp.

## Närmare föreskrifter

**Tecken 1401**

Tecknet anger att den som närmar sig polismannen framifrån eller bakifrån skall stanna och att den som närmar sig från sidan får passera. Skyldigheten att stanna gäller tills nytt tecken ges, oberoende av om polismannen före det sänker armen eller dirigerar trafik som närmar sig från annat håll. Tecknet kan även ges med bägge armar utsträckta.

**Tecken 1402**


Tecknet anger att alla som närmar sig polismannen skall stanna. Den som när tecknet ges redan hunnit in i korsning eller så långt fram att stannande inte längre kan ske utan fara får dock passera.

**Tecken 1403**

Tecknet anger att den som färdas i den riktning som framvinkningen sker i får passera. Dock skall han lämna gående som har beträtt eller står i beråd att beträda övergångsställe tillfälle att passera. Vid sväng i korsning skall han dessutom väja för cyklande, mopedförare och gående som korsar vägen samt vid vänstersväng även för mötande trafik.

**Tecken 1404**

Tecknet anger att den som närmar sig polismannen framifrån skall stanna. Tecknet kan förstärkas genom användande av lykta som visar rött ljus. Tecknet kan även ges med märke 301 eller 382 i miniatyrformat som hålls med armen uppåtriktad eller utsträckt.



1421. Följ efter och stanna bakom polisbilen.

**Tecken 1421**

Tecknet anger att den som befinner sig bakom polisfordonet skall följa efter och stanna bakom detta när det stannas.

Tecknet kan ges med utsträckt arm, med handflatan vänd mot det bakomvarande fordonet eller med användande av lykta eller märke som nämns i föreskrifterna rörande tecken 1404.

6 kap.

**Markeringsskärmar och avstängningsanordningar**

**Markeringsskärmar**

56 §.

Markeringsskärmar är:

Skärm

Närmare föreskrifter



**Skärm 1501—1502**

Skärmen anger att vägen smalnar av. Skärmen skall passeras på den sida som linjerna lutar ned mot. Även blå skärmar med vita linjer kan användas.

1501. Kantmarkeringsskärm på vänster sida.



1502. Kantmarkeringsskärm på höger sida.



**Skärm 1503—1504**

Skärmen anger vägens sträckning.

1503. Markeringsspil.



1504. Markeringsspil.

57 §.

Symbolen och storleken på markeringsskärm anpassas efter förhållandena.

## Avstängningsanordningar.

58 §.

Avstängningsanordningar är:

Anordning

Närmare föreskrifter



1511. Avstängningsbom.



1512. Avstängningsbom.



1513. Avstängningsbom.

**Anordning 1511—1513**

På avstängningsanordning med sneda linjer anger linjerna att anordningen skall passeras på den sida som linjerna lutar ned mot. Anordningen kan vara kompletterad med lykta i vilken fast eller blinkande rött ljus visas, om vägen är helt avstängd, och i andra fall med lykta i vilken visas blinkande gult ljus.

Som avstängningsanordning kan även användas röda och gula plattor upphängda i en avspärrningslina.

59 §.

Symbolen och storleken på avstängningsanordning anpassas efter förhållandena.

## 7 kap.

**Särskilda bestämmelser**

60 §.

Vid tillfälliga behov får även andra än i denna förordning avsedda anvisningar användas. Andra anvisningar får dessutom, med särskilt tillstånd av landskapsstyrelsen, användas i försöksyfte.

61 §.

Denna förordning träder omedelbart i kraft och genom förordningen upphävs landskapsförordningen den 20 november 1973 om anvisningar

för trafiken (62/73). Vägmarken, trafikljus, markeringskärlar och avstängningsanordningar vars utseende överensstämmer med tidigare gällande bestämmelser men inte med denna förordning är dock giltiga till utgången av år 1990.

Före denna förordnings ikraftträdande utförda kantlinjemarkeringar vars utseende inte överensstämmer med denna förordning är giltiga till utgången av år 1988 och andra vägmarkeringar vars utseende inte överensstämmer med denna förordning till utgången av år 1985.

Mariehamn den 3 december 1985.

Lantråd FOLKE WOIVALIN

T.f. lagberedningschef Lars Karlsson