

Nr 52.

## LANDSKAPSFÖRORDNING

angående ändring av landskapsförordningen om vägmärken.

Utfärdad, efter inhämtande av Ålandsdelegationens utlåtande, den 7 juni 1984.

Landskapsstyrelsen har med stöd av 83 § vägtrafiklagen den 25 juli 1983 för landskapet Åland (27/83) beslutat

ändra 1 och 12 §§ samt rubriken för landskapsförordningen den 20 november 1973 om vägmärken (62/73) samt

foga en ny 3 kap.rubrik, nya 13—21 §§ samt nya mellanrubriker för 12—15 §§, 16 och 17 §§, 18 och 19 §§ samt 20 och 21 §§ som följer:

### Landskapsförordning om anvisningar för trafiken

#### 1 §.

För reglering av trafiken på väg som avses i vägtrafiklagen för landskapet Åland (27/83) kan användas vägmärken och vägmärkingar i enlighet med vad i denna förordning sägs.

Angående trafikljus skall i landskapet gälla vad därom är föreskrivet i 4 kap. vägtrafikförordningen (FFS 182/82), nedan kallad riksförordningen, med följande avvikelser:

1) bestämmelserna i 26 § 2 mom. och 27 § riksförordningen skall inte tillämpas samt

2) hänvisningen till märke 511 i 30 § riksförordningen skall avse märke 501 i denna landskapsförordning.

Angående tecken som kan användas av polisman och annan trafikövervakare skall i landskapet gälla vad därom är föreskrivet i 7 kap. riksförordningen med följande undantag:

1) hänvisningarna till märkena 311 och 392 i 47 § 1 mom. 4 punkten riksförordningen skall avse märke 301 i denna landskapsförordning samt

2) bestämmelserna i 47 § 2 mom. riksförordningen skall inte tillämpas.

#### 3 kap.

### Vägmärkingar

#### Allmänt

#### 12 §.

Vägmärkingar används för att reglera trafiken eller för att varna eller upplysa trafikanterna.

#### 13 §.

Vägmärkingar indelas i längsgående märkingar, tvärgående märkingar och andra märkingar.

Vägmärkingar utförs som heldragna eller brutna linjer, pilar, symboler eller text.

#### 14 §.

Vägmärkingar är vita, om inte annat anges nedan.

#### 15 §.

För tillfälligt behov vid vägomläggningar och liknande kan vägmärkingar utföras med orange färg. Märkingar med orange färg gäller i stället för märkingar med annan färg.


## Längsgående markeringar

16 §.

Längsgående markeringar är:

## Markering

## Närmare föreskrifter




801. Mittlinje och körfältslinje

## Markering 801

Markeringen används som mittlinje eller körfältslinje. Mittlinje anger körbanemitt på väg med trafik i båda riktningarna. Körfältslinje utgör linje mellan körfält med trafik i samma riktning.


Längdförhållande mellan dellinje och mellanrum är 1:3, dock kan förhållandet vara 1:1 på väg där den högsta tillåtna hastigheten inte överstiger 50 km/h.



802. Spärrlinje

## Markering 802

Markeringen används för att före korsning eller i undantagsfall även annorstädes åtskilja trafik i samma riktning. Markeringen kan även utgöra skiljelinje mellan gångbana och cykelbana eller mellan körbana och gång- eller cykelbana. Ett fordon får inte med något hjul föras på eller över linjen.




803. Varningslinje

## Markering 803

Markeringen förvarnar om en spärrlinje eller särskilt farligt vägvagnsnitt. På väg där körbanan är smalare än sex meter används linjen för att ange var det på grund av nedsatt sikt eller av annat skäl är förenat med särskild fara att använda körfält som är avsett för motgående trafik eller för att förvarna om en sådan plats. Linjen kan användas i samma syfte även på bredare körbana inom tätort samt, om särskild orsak föreligger, även annorstädes.

Längdförhållande mellan dellinje och mellanrum är 3:1.




811. Kombinerad mittlinje och spärrlinje

## Markering 811

Markeringen anger att fordon som befinner sig på samma sida om mittlinjen som spärrlinjen inte med något hjul får föras på eller över spärrlinjen. Markeringen kan användas endast på väg där körbanans bredd är minst sex meter.

Markeringen består av markeringarna 801 och 802.




812. Kombinerad mittlinje och varningslinje

**Markering 812**

Markeringen förvarnar om en spärrlinje på den sida av mittlinjen där varningslinjen finns. Markeringen kan användas endast på väg där körbanans bredd är minst sex meter.

Markeringen består av markeringarna 801 och 803.




813. Kombinerad varningslinje och spärrlinje

**Markering 813**

Markeringen anger att fordon som befinner sig på samma sida om varningslinjen som spärrlinjen inte med något hjul får föras på eller över spärrlinjen samt förvarnar om spärrlinje eller särskild fara i den andra färdriktningen. Markeringen kan användas endast på väg där körbanans bredd är minst sex meter.

Markeringen består av markeringarna 802 och 803.




814. Dubbel spärrlinje

**Markering 814**

Markeringen anger att fordon inte med något hjul får föras på eller över någon av linjerna. Markeringen kan användas endast på väg där körbanans bredd är minst sex meter.

Markeringen består av dubbla markeringar av markering 802.



821. Ledlinje

**Markering 821**

Markeringen används för att vägleda fordons-trafiken i komplicerade korsningar.

Längdförhållande mellan dellinje och mellanrum är 1:1.



822. Bruten kantlinje

**Markering 822**

Markeringen anger en körbanas yttergränser och kan användas där yttergränserna inte angivits med någon av markeringarna 802 eller 823.

Längdförhållande mellan dellinje och mellanrum är 1:2.



823. Heldragen kantlinje

**Markering 823**

Markeringen anger en körbanas yttergränser och kan användas där yttergränserna inte angivits med någon av markeringarna 802 eller 822. Ett motordrivet fordon som befinner sig till vänster om linjen bör inte med något hjul föras över linjen. Moped bör dock, om det kan ske utan olägenhet, framföras till höger om linjen.

## 17 §.

Måtten på längsgående markeringar är:

Markering	Linjebredd (m)	Dellinjelängd (m)
801	0,1	3
802	0,1	—
803	0,1	9
821	0,1	1
822	0,1	1
823	0,1	—

Med avvikelse från vad i 1 mom. sägs kan bredden vara 0,2 meter på markeringarna 801 och 802 när de skiljer körfält avsett för färd rakt fram från körfält avsett endast för sväng, på markering 802 när den utgör skiljelinje mellan körbana och gång- eller cykelbana samt på markering 822 när den utgör fortsättning på en 0,2 meter bred spärrlinje.


Avstånd i sidled mellan de linjer som ingår i linjekombinationerna 811—814 är 0,1 meter.

## Tvärgående markeringar

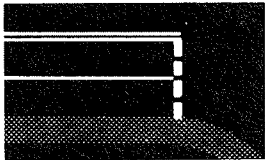
## 18 §.

Tvärgående markeringar är:

## Markering



901. Stopplinje



902. Väjningslinje



903. Övergångsställe

## Närmare föreskrifter

## Markering 901

Markeringen anger var ett fordon skall stannas enligt vägmärke eller trafikljus.

## Markering 902


Markeringen upplyser om att väjningsskyldighet gäller enligt vägmärke 204.

Längdförhållande mellan dellinje och mellanrum är 2:1.

## Markering 903

Markeringen anger övergångsställe på körbana.

Förhållandet mellan dellinje och mellanrum är 1:1.



904. Cykelöverfart

**Markering 904**

Markeringen anger plats där cykelbana korsar körbana.

Markeringen består av två brutna linjer vardera bestående av kvadrater och mellanrum. Förhållandet mellan kvadratens sida och mellanrum är 1:1.

Där markeringen kombineras med markering 903 kan cykelöverfarten anges även med endast en brutna linje.

19 §.

Måtten på tvärgående markeringar är:

Markering	Linjebredd (m)	Dellinjelängd (m)	Avståndet mellan de två brutna linjerna som ingår i markering 904 är minst 1,5 meter.
901	0,4	—	
902	0,4	1	
903	≥ 2,5	0,5	
904	0,5	0,5	

**Andra markeringar**

20 §.

Förutom längsgående och tvärgående markeringar finns följande markeringar:

**Markering**

**Närmare föreskrifter**



1001. Pilmarkering

**Markering 1001—1003**

Markeringen kan användas i markerade körfält. Om körfältet är avgränsat med markering 802, skall pilmarkeringen följas. I annat fall upplyser pilmarkeringen om lämplig färdväg. Pilmarkering utgör inte hinder för cyklande och mopedförare att svänga på sätt i 19 § vägtrafiklagen för landskapet Åland sägs. Körfältspil med två pilangivelser i samma riktning gäller i nästa och därpåföljande korsning.



1002. Pilmarkering




1003. Pilmarkering



1004. Anvisning om körfältsbyte

**Markering 1004**

Markeringen kan användas i markerade körfält och anger att byte av körfält är nödvändigt på grund av att körfältet upphör.



1005. Spärrområde



1006. Textmarkering




1011. Parkeringsplats



1012. Stannande förbjudet



1013. Parkering förbjuden



1014. Parkering förbjuden

**Markering 1005**

Mindre spärrområden kan utföras helt i vitt. Ett fordon får inte med något hjul föras på eller över markeringen.

**Markering 1006**

Markeringen kan användas för att förtydliga annan anvisning för trafiken. Markering med texten STOPP kan dock användas endast tillsammans med märke 205.

**Markering 1011**

Markeringen kan användas tillsammans med märke 506. Även markering med heldragen linje kan användas.

**Markering 1012**

Markeringen kan användas tillsammans med märke 318 för att ange märkets verkningsområde eller för att förtydliga annat förbud att stanna.

Markeringen består av en heldragen gul linje på kantsten eller längs körbanekant.

**Markering 1013**


Markeringen kan användas tillsammans med märke 317 för att ange märkets verkningsområde samt vid busshållplats för att ange hållplatsens utsträckning.

Markeringen består av en streckad gul linje på kantsten eller längs körbanekant. Längdförhållande mellan dellinje och mellanrum är 1:1.

**Markering 1014**

Markeringen kan användas tillsammans med eller i stället för markering 1013 samt vid busshållplatser tillsammans med markering 1012.


Markeringen består av en gul heldragen linje.



1021. Färdväg för cyklande och mopedförare eller gående

**Markering 1021**

Markeringen kan användas för att förtydliga anvisning om att viss bana påbjudits för ifrågasvarande trafikantkategori med något av märkena 407—410. I markeringen kan ingå pilsymbol. Avser markeringen gående ingår däri en gåendesymbol i stället för cykelsymbol.



1022. Förberedande upplysning om väjnings-skyldighet

**Markering 1022**

Markeringen kan användas som förberedande upplysning om väjnings-skyldighet i korsning där något av märkena 204 eller 205 finns.



1023. Symbol för rörelsehämrad

**Markering 1023**

Markeringen kan användas som förtydligande på parkeringsplats som är reserverad för rörelsehämrad med särskilt tillstånd.

21 §.

Pilsymbolerna i markeringarna 1001—1004 är minst 5 meter långa. Linjebredderna i markeringarna 1011—1013 är 0,1 meter och dellinjen i markering 1013 är 1 meter lång. I markering 1022 är i den yttre triangeln basen 2 meter och höjden 5 meter och i den inre triangeln är höjden 4 meter.

Andra än i 1 mom. angivna mått på markeringar som avses i 20 § anpassas efter förhållandena.

Denna förordning träder omedelbart i kraft. Därförinnan utförda kantlinjemarkeringar vars utseende inte överensstämmer med denna förordning är dock giltiga till utgången av år 1988 och andra markeringar vars utseende inte överensstämmer med denna förordning till utgången av år 1985.

Mariehamn den 7 juni 1984.

Lantråd FOLKE WOIVALIN

T.f. lagberedningschef Lars Karlsson

Nytryck den 23 augusti 1984.  
Nr 52, utgiven från tryckeriet den 7 augusti 1984.  
Mariehamn 1984 — Ålands Tidnings-Tryckeri Ab.