

ÅFS nr 62/1973

**LANDSKAPSFÖRORDNING
OM VÄGMÄRKEN**

**Ålands landskapsstyrelse
1974**

Innehåll: Nr 62. Landskapsförordning om vägmärken.

Nr 62.

LANDSKAPSFÖRORDNING om vägmärken.

Landskapsstyrelsen har med stöd av 34 § landskapslagen den 10 april 1958 om vägtrafik i landskapet Åland (8/58) beslutat:

1 kap.

ALLMÄNNA BESTÄMMELSER.

1 §.

För reglering av trafik på sådan väg, som nämnes i 2 § landskapslagen om vägtrafik i landskapet Åland skall vid behov i enlighet med denna förordning användas vägmärken. Om trafiksignaler, varningsljus, vägmarkeringar och avstängningsanordningar stadgas särskilt.

2 kap.

VÄGMÄRKEN.

2 §.

Vägmärkena har den innebörd som framgår av deras namn, bild och eventuella förklaring i denna förordning.

3 §.

Vägmärkena indelas i varningsmärken, förkörsrättsmärken, förbudsmärken, påbudsmärken, upplysningsmärken och tillägsskyltar.

I. Varningsmärken.

4 §.

1. Varningsmärke utanför tätbebyggt område placeras i allmänhet 150—250 meter före det farliga stället, om icke nedan annat bestämmes. Inom tätbebyggt område kan varningsmärke placeras närmare det farliga stället än vad ovan bestämts. Varningsmärke kan vid behov upprepas.

2. Varningsmärke bör icke användas utan särskilt skäl, om förhållandena även annars enligt trafikbestämmelserna förutsätter särskild försiktighet.

3. Varningsmärken är:





103. Flera kurvor, den första till höger.



104. Flera kurvor, den första till vänster.



105.



106.



107.

105—107. Avsmalnande körbana.



108. Rörlig bro.



109. Kaj, strand eller färjfäste.



110. Ojämn väg.



111. Vägarbete.
Arbete utföres på eller invid vägen.



112. Slirig körbana.

Märket användes i allmänhet ej för att ange risk för halka på grund av snö eller is.



113. Stenskott.



114. Vägkorsning.

Märket anger att den allmänna regeln om skyldighet att väja för fordon, som kommer från höger, gäller i korsningen.



115. Cirkulationsplats.



116. Trafiksignal.



117. Varningsmärke för skyddsväg.



118. Barn.



119. Cyklister på körbanan.



120. Viltstråk.



121. Kreatur.



122. Mötande trafik.

Märket anger att enkelriktad körbana övergår i dubbelriktad. Märket kan placeras omedelbart före korsning där körbanan övergår till dubbelriktad. Märket kan upprepas vid den dubbelriktade körbanans kant.



123. Annan fara.

II. Förförsträttsmärken.

5 §.

Förförsträttsmärken är:



201.




202.




203.

201—203. Anslutande väg med väjningsplikt.



204. Väjningsplikt.

Märket anger skyldighet att väja för fordon som färdas på korsande väg. Försett med tillägsskylt 605 (Avstånd till föremålet) varnar märket för genom vägmärke angiven väjningsplikt i följande korsning och försett med tillägsskylt 609 (Förmärke för stopplikt) varnar märket för stopplikt i följande korsning.



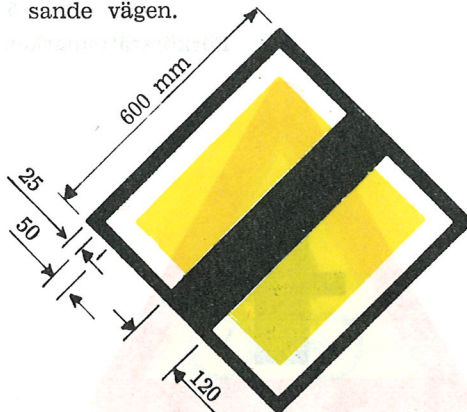
205. Stopplikt.

Märket anger att fordon skall stanna före korsningen bakom stoppgräns eller, om stoppgräns ej finnes, på plats från vilken sikten över den korsande körbanan är möjligast fri, samt väja för trafik på den korsande vägen.



206. Huvudled.


Märket anger att fordon på anslutande eller korsande väg åligger väjningsplikt enligt märke 204 (Väjningsplikt) eller 205 (Stopplikt).



207. Huvudled upphör.



208. Väjningsplikt vid möte.



209. Företräde vid möte.

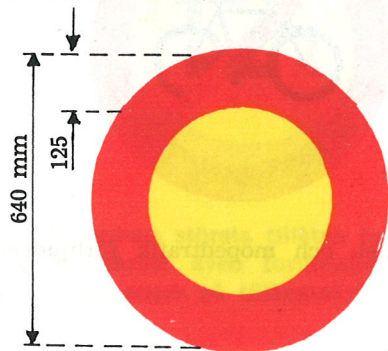
III. Förbudsmärken.

6 §.

1. Förbud eller begränsning börjar vid förbudsmärket, om ej nedan annat bestämts eller tillägsskylt annat anvisar.

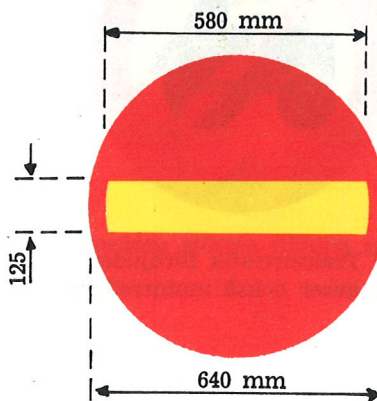
2. Förbudsmärkes verkningsområde sträcker sig, om ej nedan annorlunda bestämts eller ett kortare verkningsområde angivits genom tillägsskylt, till följande korsning eller till märke som utvisar att förbudet eller begränsningen upphör.

3. Förbudsmärken är:



301. Fordonstrafik förbjuden.

Märket kan såsom miniatyrmärke användas av polis eller annan trafikövervakare som stoppmärke.



302. Förbjuden färdriktning.



303. Förbud mot trafik med motordrivet fordon.

Förbudet gäller ej trafik med moped.



304. Förbud mot trafik med motordrivet fordon som har flera hjul än två.



305. Motorcykeltrafik förbjuden.
Förbudet gäller ej trafik med moped.



306. Lastbilstrafik förbjuden.
Om förbudet endast gäller framförande
av lastbil som överskrider viss totalvikt,
anges denna viktgräns i ton (t) genom till-
läggsskylt.



307. Traktortrafik förbjuden.
Förbudet avser också motorredskap.



308. Cykel- och mopedtrafik förbjuden.



309. Mopedtrafik förbjuden.



310. Gångtrafik förbjuden.



311. Största tillåtna fordonsbredd.



312. Högsta tillåtna fordonshöjd.



313. Fordons största tillåtna totalvikt.
Avser märket även fordonskombination,
skall detta anges på tilläggs skylt.



314. Fordons största tillåtna axeltryck.

Totalvikt och axeltryck avser verklig belastning och anges i ton (t).



315. Högsta tillåtna hastighet.
Märket anger fordons högsta tillåtna hastighet i kilometer per timme.



316. Angiven hastighetsbegränsning upphör.



317. Parkering förbjuden.



318. Stannande förbjudet.

Märke 317 förbjuder parkering och märke 318 förbjuder stannande på den sida av vägen där märket är uppsatt. Försedda med tillägsskylt 603 i körbanans riktning kan märkena användas som slutmärken. Sträcker sig verkningområdet i båda riktningarna från märket, anges detta med tillägsskylt 604 i körbanans riktning. Märkena är i kraft till följande korsning eller till märkena 317, 318 eller 506 (Parkeringsplats), om ej annat anges genom tillägsskylt.



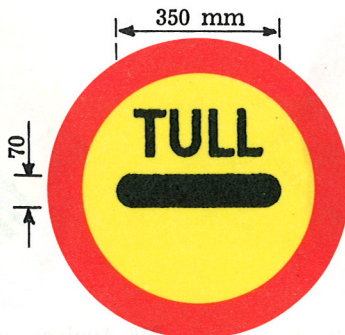
319.



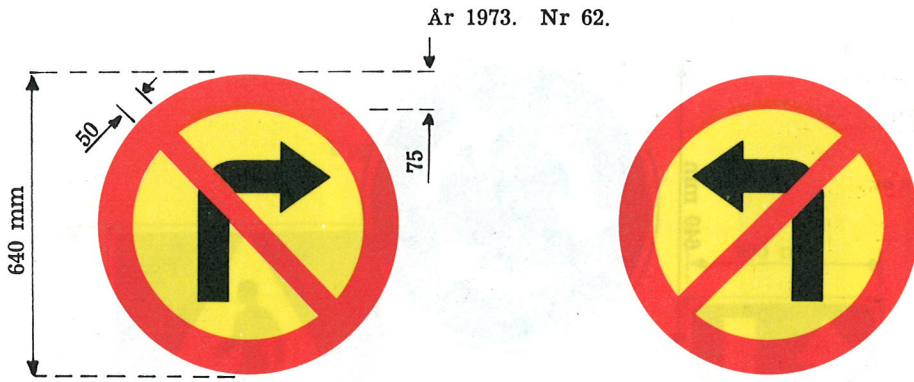
320.

319—320. Datumparkering.

Märke 319 förbjuder parkering de dagar i månaden som har udda ordningstal och märke 320 de dagar som har jämnt ordningstal. Märkena gäller på den sida av vägen där de är uppsatta. Parkeringsförbudet gäller den avsedda dagen från kl. 8.00 till följande dag kl. 8.00, såframt ej annat är angivet med tillägsskylt.



321. Stopplikt för tullstation.



322. Högersväng förbjuden.

323. Vänstersväng förbjuden.

Märke 322 förbjuder sväng till höger och märke 323 förbjuder sväng till vänster och U-sväng i följande korsning, om ej annat verkkningsområde anges genom tilläggs skylt.



324. Omkörningsförbud.

Märket förbjuder omkörning av motor-drivet fordon som har flera hjul än två.




325. Omkörningsförbud upphör.


IV. Påbudsmärken.

7 §.

Påbudsmärken är:

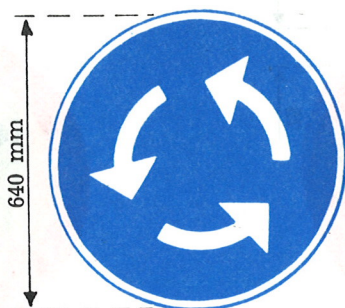


401.



402.


401—402. Påbjuden körriktning.




403. Påbjuden cirkulationsriktning.



404.



405.



406.

404—406. Trafikdelare.

Märket anger att fordon får föras förbi märket på den sida som pilen visar.



407. Påbjuden cykelbana.



408. Påbjuden gångbana.


V. Upplysningsmärken.

8 §.

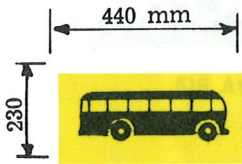
Upplysningsmärken är:




501. Skyddsväg.



502. Mötesplats.



503.




504.

503—504. Busshållplats.

Märke 503 anger hållplats för buss i lokaltrafik och märke 504 hållplats för buss i fjärrtrafik.

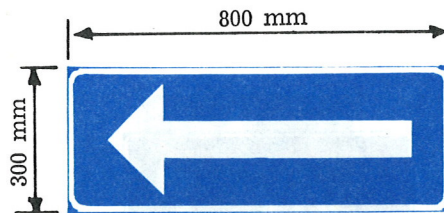


505. Taxistation.




506. Parkeringsplats.


Vid användning av parkeringsmätare kan märket i miniatyrformat vara fäst på mätaren. I märket anges härvid villkor och begränsningar rörande parkering såsom senare är bestämt om tillägsskyltar.



507. Enkelriktad trafik.



508—509. Gruppering.



510. Körfältsanvisning.



511.



512.



513.



514.

511—514. Orienteringstavlor.




515. Vägvisare.

516. Vägvisare för enskild väg.



517. Adressvägvisare.



518. Avståndstavla.



519. Ortnamn.



520.



521.



522.

520—522. Vägnummärke.


Märke 520 används för att utvisa internationell huvudtrafikled och märke 521 för att utvisa annan allmän väg. Märke 522 används för att utvisa vägen till den väg som numret avser.



523. Anvisningsmärke för cyklister.




524. Anvisningsmärke för fotgängare.



525. Förstahjälstation.

526. Telefon.



527. Verkstad.




528. Bensinstation.



529. Café.




530. Matställe.




531. Inkvartering.




532. Vandrarhem.




533. Campingplats.




534. Område för husvagn.



535. Rastplats.



536. Badplats.



537. Sevärdhet.



538. Turistinformation.

Märket hänvisar till informationskarta eller informationsbyrå.

VI. Tillägsskyltar.

9 §.

1. Genom tillägsskylt kan man precisera trafikmärkets syfte eller föremål, bestämma dess verkningsområde, det åsyftade föremålets placering eller märkets giltighetstid även om begränsa dess verkan.

2. Tillägsskyltar är:



601.

601—602. Riktning till föremålet.



602.



603.




604.


603—604. Verkningsområdets riktning.



605. Avstånd till föremålet.




606. Korsningens utseende.



607. Förkörsberättigad vägs sträckning i korsning.



608. Korsande skidspår.




610.



611.



609. Förvarning för stopplikt.



612.

610—612. Klockslag.

Skylt 610 anger att det med vägmärket åsyftade förbudet gäller vardagar under den angivna tiden. Om klockslagen under lördag avviker från de klockslag som är gällande under övriga vardagar, anges detta genom skylt 611. Om förbudet ej gäller lördag, anges detta på skylt 611 med ett streck på klockslagets plats. Skylt 612 anger att förbudet gäller söndagar eller andra helgdagar under den angivna tiden.



613.



614.




615.



616.

613—616. Fordonsslag.

Skylden anger att vägmärke åsyftar endast det slag av fordon som anges på tilläggs-skylden.



617. Parkeringsriktning.

Märket anger parkerade fordons placering på parkeringsplats.

10 §.

1. Om fastställd tilläggs skylt ej finns, kan tilläggs skylt med text användas.
2. Om märkena 317 (Parkerings förbjuden) och 318 (Stannande förbjudet) försetts med tilläggs skylt som utvisar minuter, förbjudes parkering eller stannande som i tid överskrider de angivna minuterna.
3. Tilläggs skylt utvisande tidsrymd i samband med märke 506 (Parkeringsplats) anger längsta tillåtna parkeringstid.
4. På hållplatsmärke för buss i lokaltrafik kan linjens kännetecken utmärkas. I Mariehamn kan märket med magistratens tillstånd förses med tilläggs skylt med trafikidkarens emblem.

VII. Symboler som används i upplysningsmärken.

11 §.

Symboler i upplysningsmärken är:



701. Bilfärja.



702. Flygstation.



703. Omfartsväg för tunga, breda eller höga fordon.

3 kap.

Slutstadgande.

12 §.

Denna landskapsförordning träder i kraft den 1 april 1974. Därförinnan uppsatta vägmärken, vilkas utseende icke överensstämmer med denna förordning skall före utgången av år 1974 avlägsnas och efter behov ersättas med vägmärken som överensstämmer med denna landskapsförordning.

Genom denna landskapsförordning upphäves landskapsförordningen den 3 juni 1959 om trafikmärken i landskapet Åland (25/59) jämte senare tillkomna ändringar.

Mariehamn, den 20 november 1973.

På landskapsstyrelsens vägnar:

Lantråd ALARIK HÄGGBLOM

Lagberedningschef Sune Carlsson