

VÄGMÄRKEN, SYMBOLER OCH TILLÄGGSTAVLOR

Nedan ses vägmärken, symboler och tilläggstavlor (hämtade från landskapsförordning (2005:35) om vägmärken) som kan användas som anvisning för trafiken. Under respektive märke står en kod t.ex. LV1. Fyll i koden för vägmärket, symbolen och/eller tilläggstavlan, som du önskar an hålla om att få sätta upp, på ansökningsblanketten.

Lokaliseringsmärken för vägvisning

Kod för märke

Närmare föreskrifter



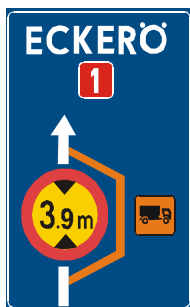
LV1 Orienteringstavla

Märket anger korsning.
Om inte särskilda skäl föranleder annat skall märket sättas upp 200–400 meter före korsningen. Inom tätbebyggt område skall avståndet till korsningen vara 50–100 meter.



LV2 Tabellorienteringstavla (Förenklad orienteringstavla)

Märket anger korsning.



LV3 Orienteringstavla för omfart

Märket anger vägsträcka med begränsning av något slag och är placerat före den korsning där lämplig färdväg anvisas. Märkets giltighet kan begränsas till att avse enbart visst fordonsslag genom angivande av ifrågasvarande fordonsslag. Orsaken till att omfart anvisas kan vara angiven med något av förbuds- eller begränsningsmärkena F6, F7 eller F18-F24.



LV4 Orienteringstavla för omfart

Märket anger tillfällig vägvisning.



LV5a Vägvisare för omfart

Märket anger riktning och avstånd till mål på en omfartsväg. Om omfart anvisas endast för visst slag av fordon, är märket försett med en symbol som anger ifrågasvarande fordonsslag.



LV5b Vägvisare för omfart

Märket anger riktning på en omfartsväg. Om omfart anvisas endast för visst slag av fordon, är märket försett med en symbol som anger ifrågasvarande fordonsslag.



Märket anger färdväg när en väg är avstängd. Symbolen på märket anpassas efter förhållandena.

LV6 Omfartsinformation



LV7 Vägvalsinformation

Märket anger att färd i pilens riktning förutsätter ett särskilt vägval till följd av trafikreglering, begränsade möjligheter att svänga eller liknande. På märket kan orsaken till att särskilt vägval förutsätts vara angivet med vägmärke av miniatyrformat. Symbolen på märket anpassas efter förhållandena.




LV8 (2014/7) Körfältsindelning före korsning

Märket anger körfältsreglering i nästa korsning. Märket är placerat där regleringen börjar och anpassas efter förhållandena.



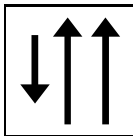
LV9 Körfält upphör

Märket anger att ett körfält upphör och att förare i det körfältet skall byta körfält. Märket anpassas efter förhållandena. Om märket är kompletterat med tilläggstavla T2, är märket använt som förhandsmärke. Vid tillfällig avstängning av körfält på grund av vägarbete eller liknande, kan pilarna på märket vara svarta på orange botten.



LV10 Sammanvävning

Märket anger att två körfält övergår i ett.



LV11 Körfältsindelning

Märket anger körfältsindelningen. Märket anpassas efter förhållandena.



LV12 Vägvisare ovanför körbanan

Märket anger för vilket eller vilka färdmål körfältet bör användas.



LV13a Körfältspil



LV13b Körfältspil



LV13c Körfältspil

Märket, som är placerat ovanför ett körfält, anger den eller de färdriktningar som körfältet är avsett för.



LV14 Vägvisare för allmänna och kommunvägar

Märket anger riktning och avstånd till mål på allmänna vägar och på kommunvägar. Märket är placerat i eller i omedelbar närhet av korsning. Avstånd är angivet i kilometer.













LV15 Vägvisare för enskild väg

Märket anger avtag från allmän väg till enskild väg eller enskilt område. Avstånd anges i kilometer med en decimals noggrannhet



Märket anger riktningen till stadsdel eller annat område i tätort.

LV16 Vägvisare till lokalt mål i tätort		Märket anger riktningen till verk, inrättning, företag eller liknande som ofta besöks av allmänheten. Märket används endast för närlinformation.
LV17 Adressvägvisare		Märket anger namnet på vägen eller gatan.
LV18 Gatunamsskylt		Märket anger riktningen till tillfälliga arrangemang.
LV19 Vägvisare till tillfälliga arrangemang		Märket anger avståndet till angivna mål. Avståndet anges i kilometer.
LV20 Avståndstavla		Märket anger plats som är av betydelse för orienteringen längs allmän väg. Om den plats som anges på märket är en by, är märket placerat där bosättningen börjar.
LV21 Ortnamn		Märket anger nummer på huvudväg. Märket används ensamt eller som symbol på orienteringstavla eller vägvisare.
LV22 Nummer på huvudväg		Märket anger nummer på annan allmän väg än huvudväg. Märket används ensamt eller som symbol på orienteringstavla eller vägvisare.
LV23 Nummer på annan allmän väg		Märket anger att vägen leder till den väg som har det nummer som anges på märket. Märket används ensamt eller som symbol på orienteringstavla eller vägvisare. Botten på märket är röd om orienteringen avser huvudväg och blå om orienteringen avser annan allmän väg.
LV24 Orientering till väg som numret avser		Märket anger lämplig väg för visst eller vissa fordonsslag eller trafikantgrupper eller lämplig väg till det mål som symbolen anger. På märket infogas symboler enligt 25 §. Flera symboler får infogas på samma märke.
LV25 Märke för visst ändamål		
21 §. Lokaliseringsmärken för vägvisning av gång- och cykeltrafik används på gång- och cykelbanor men kan även användas på andra vägar om det finns skäl att upplysa om färdväg för gående eller cyklande.		
Lokaliseringsmärken för vägvisning av gång- och cykeltrafik är:		
Kod för märke	Närmare föreskrifter	
LVgc1 Vägvisare		Märket anger väg till ort, plats, anläggning eller liknande. Avstånd får anges i kilometer med en decimals noggrannhet. Symbolen för trafikkategori anpassas till förhållandena. Om färdmålet ingår i en cykelled kan märke LVgc2 användas i stället för trafikkategori. Om inte annat anges särskilt är trafik med moped med låg effekt tillåten när cyklandesymbol eller gående- och cyklandesymbol finns på märket.



LVgc2 Vägvisare på cykelled

Märket anger väg till ort, plats, anläggning eller liknande längs cykelled. Avstånd får anges i kilometer med en decimals noggrannhet.



LVgc3a Cykelled



LVgc3b Cykelled

Märket anger särskilt anordnad cykelled. Ledens namn och pil som anger riktningen får infogas i märket.

22 §. Lokaliseringsmärken för vägvisning till allmänna inrättningar får infogas i lokaliseringsskylt för vägvisning. Den blå ramen och bården behöver då inte tas med.

Lokaliseringsmärken för vägvisning till allmänna inrättningar m.m. är:

Kod för märke

Närmare föreskrifter



LI1 Post

Märket anger post eller plats där posttjänster erbjuds.



LI2a Telefon



LI2b Nödtelefon

Märke LI2a anger telefonautomat och märke LI2b anger nödtelefon.



LI3 Första hjälpen

Märket anger sjukhus med akutmottagning eller plats med förstahjälpenustrustning.



LI4 Industriområde

Märket anger industriområde.



LI5a Busshållplats för fjärtrafik



LI5b Busshållplats för lokaltrafik

Märket anger hållplats för buss i fjärr- respektive lokaltrafik. Symbolen finns både på märkets fram- och baksida. Märket är placerat vid väggkanten, vid refug eller på väntkur.

23 §. Lokaliseringsmärken för vägvisning till serviceanläggningar m.m. får infogas i lokaliseringsskylt för vägvisning. Den blå ramen och bården behöver då inte tas med.

Lokaliseringsmärken för vägvisning till serviceanläggningar m.m. är:

Kod för märke

Närmare föreskrifter



LS1 Informationsställe

Märket anger turistbyrå, informationstavla eller annan plats där information kan fås.



LS2 Bilverkstad

Märket anger bilverkstad där akuta reparationer kan utföras på de flesta vanligen förekommande fordonstyperna.



LS3 Drivmedel

Märket anger anläggning som tillhandahåller drivmedel.



LS4 Hotell

Märket anger hotell.



LS5 Restaurang

Märket anger restaurang.



LS6 Café

Märket anger anläggning som serverar drycker och enklare maträtter.



LS7 Kiosk

Märket anger kiosk.



LS8 Vandrarhem

Märket anger vandrarhem.



LS9 Stugby

Märket anger stugby.



LS10 Campingplats

Märket anger campingplats för både tält, husvagnar och husbilar.



LS11 Uppställningsplats för husvagnar

Märket anger uppställningsplats för husvagnar.



LS12 Rastplats

Märket anger rastplats där det även finns en toalett. Är toaletten handikappanpassad anges det med en tilläggstavla med symbolen S12.



LS13 Toalett

Märket anger toalett. Är toaletten handikappanpassad anges det med en tilläggstavla med symbolen S12.



Märket anger friluftsområde.

LS14 Friluftsområde



Märket anger särskilt anordnad vandringsled.

LS15 Vandringsled



Märket anger utomhusbad.

LS16 Badplats



Märket anger försäljningsställe för fiskekort.

LS17 Fiskekort



Märket anger golfbana.

LS18 Golfbana



Märket anger skidlift.

LS19 Skidlift



Märket anger sevärighet av stort allmänt intresse.

LS20 Sevärighet



Märket anger en eller flera radiostationer som tillhandahåller trafikinformation.

LS21 Radiostation



Märket anger serviceanläggning.

LS22 Servicetavla med flera symboler och text



Märket anger en anläggning som erbjuder rum för övernattnig och frukost.

LS23 (2014/7) Rum och frukost



LS24 (2014/7) Gårdsbutik

Märket anger en anläggning med försäljning av lokalt tillverkade eller närodlade produkter.



LS25 (2014/7) Hantverk

Märket anger en anläggning med tillverkning och försäljning av hantverksprodukter.



LS26 (2014/7) Tillfällig utmärkning

Märket anger riktningen till tillfälliga verksamheter på landsbygden. Texten anpassas efter verksamheten.

24 §. Lokaliseringsmärke för turistiskt intressanta mål:

Kod för märke

Närmare föreskrifter



LT1 Turistområde

Märket anger område av stort turistiskt intresse. Symbolen på märket anpassas efter attraktionen.



LT2 Turistväg

Märket anger vägsträcka av stort turistiskt intresse.



LT3 Postvägen

Märket anger vägsträckningen för den historiska postvägen mellan Stockholm och Åbo via Åland.

Symboler


25 §. Följande symboler får användas på lokaliseringsmärken eller tilläggtavlor. Om inte annat anges skall symbolen vara vit på mörk bakgrund och svart när den används på ljus botten.

Kod för märke

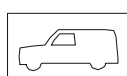
Närmare föreskrifter



S1 Lastbil



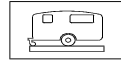
S2 Lastbil med tillkopplad släpvagn



S3 Paketbil



S4 Personbil

S5 Personbil
med tillkopplad
släpvagn

S6 Släpvagn



S7 Buss



S8 Traktor



S9 Motorcykel



S10 Cykel



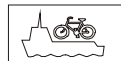
S11 Gående

S12 Rörelse-
hindrade

S13 Flygplats



S14 Färja



S15 Cykelfärja

Symbol S14 anger färjeläge eller att angivet färdmål nås med färja.



S16 Godshamn

S17
Industriområde

S18 Farligt gods

Symbolen anger fordon som transporterar farligt gods.

Tilläggstavlor

26 §. Tilläggstavlor används för att ge kompletterande anvisningar till vägmärken. De placeras nedanför vägmärket i samma lodräta plan och skall ha samma bottenfärg och färg på tecken som det vägmärke det används under om inte annat sägs i 27 §. Tilläggstavlor under märken som anger förbud att stanna eller förbud att parkera skall dock ha gul bottenfärg och svarta tecken.

Kod för tavla

Närmare föreskrifter


















T1 Verkningsområde




Tavlan anger verkningsområdet för det som märket avser med början vid märket.



Tavlan anger anståndet till det märket avser.

T2 Avstånd till		
		Tavlan anger anståndet till stopplikt. Tavlan får endast användas under märke Fö1.
T3 Avstånd till stopplikt		
		Tavlan anger att angivelsen på märket endast gäller fordon med en totalmassa som överstiger det angivna värdet.
T4 Totalmassa		
		Tavlan anger att den fria bredden är begränsad.
T5 Fri bredd		
		Tavlan anger att den fria höjden är begränsad på grund av ett fast hinder eller på grund av att det finns en elledning över vägen eller leden som kan innebära fara.
T6a Fri höjd under fast hinder	T6b Fri höjd under elledning	
T7 Riktning		
		Tavlan anger riktningen till det som anges på märket eller att märkets verkningsområde sträcker sig in på korsande väg.
T8a Föremål i pilens riktning eller verksamhetsområde		T8b Föremål i pilens riktning, med angivande av avstånd
		Tavlan anger att angivelsen på märket finns åt det håll pilen visar.
T9a Verkningsområde i vardera riktningen		T9b Verkningsområde i vardera riktningen
		Tavlan anger att angivelsen på märket gäller på båda sidor om märket. Tavlan kan användas tillsammans med märkena F34-F35, F42-F43, P5-P8 eller A12a.
T10a Verkningsområde slutar	T10b Verkningsområde börjar	T10c Verkningsområde i pilens riktning
		
T11 Symboltavla		Tavlan anger att det märke under vilket tavlan är uppsatt endast gäller för det fordonsslag eller den trafikantgrupp som anges på tavlan. Symbolerna S1-S12 får användas. Används symbolen S12 under märke A12a avser den endast rörelsehindre som innehar i 50 § 5 mom. vägtrafiklagen avsett parkeringstillstånd. Symbolen S12 kan även användas ensamt på parkeringsplats för att ange att viss del av parkeringsplatsen är reserverad för rörelsehindre.
T12 Nedsatt syn		
		Tavlan anger att personer med nedsatt syn är vanligt förekommande. Används under varningsmärke eller under märke A11.
		Tavlan anger att personer med nedsatt hörsel är vanligt förekommande. Används under varningsmärke eller under märke A11.

T13 Nedsatt hörsel

		
T14a Klockslag	T14b Klockslag	T14c Klockslag

Tavlan anger när angivelsen på märket gäller. Klockslag med svarta eller vita siffror utan parentes anger att regleringen gäller under vardagar utom vardag före sön- och helgdag. Klockslag med svarta eller vita siffror inom parentes anger att regleringen gäller under vardag före sön- och helgdag, och klockslag med röda siffror anger att regleringen gäller under söndagar och helgdagar. Flera klockslag kan anges på samma tavla.



T15 Vägars fortsättning i korsning

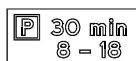


T16 Zon

Tavlan anger att de anvisningar som anges genom vägmärke gäller inom ett område. Tavlan sätts upp vid infarten till området.



T17a Tidbegränsning



T17b Särskilda bestämmelser för stannande och parkering

Tavlan anger avvikelse från det märke den är uppsatt under. Tavla T17a kan användas tillsammans med märkena F35, F38 eller A12a. Används tavlan tillsammans med märke A12a skall den vara blå med vit text utan ram. Tavla T17b kan användas tillsammans med märkena F35 eller F38. För klockslag gäller vad som sägs under tavla T14.



T18 Avgiftsbelagd parkering



T19 P-biljett

Tavlan anger att parkeringsbiljett skall användas vid parkering.



T20 Parkeringsskiva



T21 Tillåten parkeringstid



T22a Fordons placering på parkeringsplats



T22b Fordons placering på parkeringsplats



T22c Fordons placering på parkeringsplats

Tavlan anger hur fordon skall parkeras på en parkeringsplats.



T23 Tilläggstavla med texten "Servicetrafik tillåten"

Tavlan anger att det, utan hinder av det förbud som framgår av det märke tavlan är uppsatt under är tillåtet:

- 1) att använda fordon i anslutning till arbete som utförs på eller invid byggnad eller annan anläggning;
- 2) att använda fordon för transport av gods som det inte är möjligt att utan oskälig ansträngning bära samt för distribution av varor;
- 3) att använda fordon för befordran av personer med nedsatt förmåga att klara sig på egen hand;

-
- 4) att använda fordon för befordran av barn, om en vuxen person skall övervaka flera barn under sju år;
 - 5) att använda taxibil för att avhämta eller avlämna passagerare; samt
 - 6) att använda fordon, om föraren är rörelsehindrad.
-

Text

T24 Tilläggstavla med text.

Tavlan anger kompletterande anvisningar som inte kan ges med någon av tavlorna T1-T23. Textens minimihöjd är 60 mm.

Varningsmärken:

Kod för märke

Närmare föreskrifter



V1a Kurva

Märket anger farlig vänsterkurva. Vid högerkurva vänds symbolen.



V1b Kurvor

Märket anger flera farliga kurvor, den första till vänster. Om den första kurvan går till höger vänds symbolen. Om antalet kurvor är flera än två är längden av den kurviga vägsträckan angiven med en tilläggstavla.



V2 Lutning



V3 Stigning

Märket anger brant lutning respektive kraftig stigning. Siffran anger lutningen eller stigningen i procent och anpassas till förhållandena på platsen.



V4a Avsmalnande väg



V4b Avsmalnande väg från höger

Märke V4a anger att vägen smalnar av från båda sidor. Märke V4b anger att vägen smalnar av från höger sida. Om avsmalningen sker från vänster vänds symbolen. Bredden på det avsmalnande vägvägnittet kan vara angiven med en tilläggstavla.



V5 Mötande trafik

Märket anger att enkelriktad körbana övergår i dubbelriktad.



V6 Bro

Märket anger öppningsbar bro.



V7 Kaj eller färjfäste

Märket anger plats där vägen slutar mot vatten. Används märket som varning för färjfäste skall märket vara kompletterat med en tilläggstavla med texten "Färja".



V8a Ojämn väg

Märket anger sådana ojämnheter och skador i vägbanan som medför att det är lämpligt att färdas med lägre hastighet än som annars skulle vara fallet. Om varningen avser en längre vägsträcka och det inte klart framgår var ojämnheter i vägen upphör skall vägsträckans längd anges på en tilläggstavla. Märket kan även vara uppsatt vid gupp som anlagts som farthinder men skall då vara kompletterat med en tilläggstavla med texten "farthinder".



V8b Gupp



V8c Grop

Märke V8b anger gupp som anlagts som farthinder eller annan upphöjning av sådan storlek att fordon bör färdas med mycket låg hastighet. Märke V8c anger grop där fordon bör föras med mycket låg hastighet. Märket anger också våghåla som anlagts som farthinder.



V9 Vägarbete

Märket anger vägsträcka där vägarbete pågår. Märket skall endast vara uppsatt när personer som är sysselsatta med vägarbete rör sig på vägen. Annars används märke V29 med en tilläggstavla med texten "vägarbetsområde".



V10 Slut på sträcka med vägarbete

Märket anger slut på vägsträcka med vägarbete som märkts ut med märke V9. Märket behöver inte sättas upp om det ändå tydligt framgår var sträckan slutar.



V11 Stenskott

Märket anger att lösa stenar tillfälligt kan finnas på vägen. Märket används inte på grusvägar och liknande vägar där stenskott är allmänt förekommande.



V12 Stenras

Märket anger risk för stenras och för att stenar kan förekomma på vägen på grund av stenras. Om det är lämpligt med hänsyn till förhållandena på platsen vänds symbolen.



V13 Slirig väg

Märket anger annan halka än sådan som föranleds av allmänt förekommande snö eller is. Märket är kompletterat med en tilläggstavla på vilken orsaken till halkan anges.



Märket anger svag eller hög väkant.

V14 Svag eller hög väkant



Märket anger tunnel.

V15 Tunnel



Märket anger övergångsställe som är så placerat att det kan vara svårt att uppmärksamma i tillräckligt god tid.

V16 Övergångsställe



Märket anger plats där barn ofta vistas, såsom vid skola, daghem, lekplats eller liknande.

V17 Barn



Märket anger en vägsträcka där gående ofta korsar eller uppehåller sig på eller vid vägen.

V17a (2014/7) Gående



Märket anger plats där cyklande och mopedförare kan förväntas komma ut på eller korsa körbanan.

V18 Cyklande och mopedförare



Märket anger plats eller vägsträcka där det föreligger särskilt stor risk för att djur finns på vägen. Symbolen utgörs av en bild av älg eller hjorddjur. Märket kan även användas där tamdjur kan förekomma på vägen. Symbolen utgörs då av en bild av ett tamdjur.

V19 Djur



Märket anger plats där skidåkare ofta korsar eller uppehåller sig på vägen. Märket skall tas bort eller täckas över när faran inte föreligger.

V20 Skidåkare



Märket anger plats eller vägsträcka där ridande ofta korsar eller uppehåller sig på vägen såsom vid ridskola, stall eller liknande.

V21 Ridande



V22 Vägkorsning

Märket anger korsning där den allmänna skyldigheten att väja för fordon som närmar sig från höger gäller. Märket används endast om det på grund av begränsad sikt, den korsande vägens bredd eller av annan orsak annars inte framgår tillräckligt klart att en korsning finns eller att den allmänna väjningsskyldigheten gäller i korsningen.



V23 Vägkorsning där trafikanter på anslutande väg har väjningsplikt eller stopplikt

Märket anger korsning där den korsande trafiken är skyldig att väja på grund av att väjningsskyldighet angivits med vägmärke eller på grund av att väjningsskyldighet gäller enligt 20 § 3 mom. vägtrafiklagen. Märket används endast om det annars skulle vara oklart att trafiken på den korsande vägen är väjningskyldig eller om korsningen på grund av begränsad sikt eller av annan orsak inte kan observeras på tillräckligt avstånd. Symbolen på märket anpassas efter förhållandena.



V24 Trafikljus

Märket anger trafikljus som är placerat i en miljö där trafikljus vanligtvis inte förekommer eller som är så placerat att det annars inte kan uppmärksammas på tillräckligt avstånd.



V25 Cirkulationsplats

Märket anger cirkulationsplats.



V26 Långsamtgående fordon

Märket anger plats där långsamtgående fordon ofta korsar eller kör in på vägen.



V26a (2014/7) Fordon med förspänt dragdjur

Märket anger en vägsträcka där fordon med förspända dragdjur ofta korsar eller uppehåller sig på vägen. Andra symboler kan förekomma på märket. Landskapsregeringen får meddela föreskrifter om vilka andra symboler som får förekomma.



V27 Lågt flygande flygplan

Märket anger vägsträcka där flygplan vid start och landning flyger på låg höjd över vägen.



V28 Sidvind







Märket anger vägsträcka där det ofta förekommer stark sidvind från höger. Om vinden vanligen kommer från vänster vänds symbolen.



Märket anger fara, för vilken särskilt märke inte finns.
Farans art är alltid angiven med en tilläggstavla.

V29 Annan fara

Företrädesmärken

Kod för märke	Närmare föreskrifter
 Fö1 Vajningsplikt	<p>Märket anger korsning med huvudled, cirkulationsplats eller annan korsning där föraren har vajningsplikt mot fordon på den korsande vägen.</p> <p>Märket kan vara använt som förhandsmärke, om det är kompletterat med tilläggstavla T2 eller som förhandsmärke för stopplikt, om det är kompletterat med tilläggstavla T3. Märket skall sättas upp så nära som möjligt den punkt där vajningsplikten skall iakttas. Märket används i allmänhet inte för att ange vajningsskyldighet som gäller enligt 20 § 3 mom. vägtrafiklagen.</p>
 Fö2 (2014/7) Stopplikt	<p>Märket anger att förare av fordon som närmar sig korsning eller väg alltid ska stanna vid stopplinje samt väja för trafiken på den korsande vägen. Om stopplinje saknas, ska fordonet stannas omedelbart före den korsande vägen där sikten är fri. Angående placeringen av märket gäller i tillämpliga delar vad som är sagt angående placering av märke Fö1.</p>
 Fö3 Huvudled	<p>Märket anger att en väg är huvudled och att trafiken på anslutande och korsande väg är vajningsskyldig. Märket är placerat vid början av huvudleden och är upprepat så ofta det behövs längs vägen. Märket kan vara placerat även före en korsning, om det är kompletterat med tilläggstavla T15.</p>
 Fö4 Huvudled upphör	<p>Märket anger att huvudled upphör och är alltid placerat på den plats där huvudleden upphör. Om huvudleden upphör i en korsning där föraren på huvudleden har vajningsplikt mot korsande väg behöver märket dock inte sättas upp. Märket kan vara använt som förhandsmärke, om det är kompletterat med tilläggstavla T2.</p>
 Fö5 Företräde för mötande trafik	<p>Märket anger att det är förbjudet att köra in på sträckan om det inte är möjligt att passera denna utan att mötande fordon tvingas stanna. Märket får sättas upp endast om sträckan tydligt kan överblickas i hela sin längd, även under mörker. Märket kan vara använt som förhandsmärke, om det är kompletterat med tilläggstavla T2.</p>
 Fö6 Företräde i förhållande till mötande trafik	<p>Märket anger att märke Fö5 har satts upp vid andra änden av sträckan.</p>

Förbudsmärken

Kod för märke	Närmare föreskrifter
	Märket anger förbud mot trafik med fordon och får bara sättas upp om förbudet gäller trafik i båda riktningarna. Om märket är kompletterat med tilläggstavla T2, är märket använt som förhandsmärke.
F1 Förbud mot fordonstrafik	
	Märket anger förbud mot trafik med motordrivna fordon med undantag för trafik med moped med låg effekt. Avser förbudet även trafik med moped med låg effekt skall det anges på en tilläggstavla.
F2 Förbud mot trafik med motordrivna fordon	
	Märket anger förbud mot trafik med motordrivna fordon med fler än två hjul.
F3 Förbud mot trafik med motordrivna fordon med fler än två hjul	
	Märket anger förbud mot trafik med motorcykel. Avser förbudet även trafik med moped skall det anges på en tilläggstavla.
F4 Förbud mot trafik med motorcykel	
	Märket anger förbud mot trafik med lastbil och paketbil. Om förbudet gäller endast last- och paketbil vars totalvikt överstiger en viss gräns, är märket kompletterat med tilläggstavla T4.
F5 Förbud mot trafik med last- och paketbil	
	Märket anger förbud mot trafik med motordrivna fordon med tillkopplad släpvagn av annat slag än påhängsvagn eller enaxlig släpvagn. Avser förbudet även trafik med motordrivna fordon med tillkopplad påhängsvagn eller enaxlig släpvagn skall det anges på en tilläggstavla.
F6 Förbud mot trafik med motordrivna fordon med släpvagn	
	Märket anger förbud mot trafik med fordon som omfattas av bestämmelserna om transport av farliga ämnen enligt landskapslagen (1995:62) om tillämpning i landskapet Åland av riksförfattningar om transport av farliga ämnen.
F7 Förbud mot trafik med fordon lastade med farliga ämnen	
	Märket anger förbud mot trafik med traktor och motorredskap.
F8 Förbud mot trafik med traktor och motorredskap	



Märket anger förbud mot trafik med moped.
Avser förbudet även trafik med moped med låg effekt skall det anges på en tilläggstavla.

F9 Förbud mot trafik med moped



Märket anger förbud mot trafik med cykel och moped med låg effekt.
Avser förbudet även trafik med moped skall det anges på en tilläggstavla.

F10 Förbud mot trafik med cykel och moped med låg effekt



Märket anger förbud mot gångtrafik.

F11 Förbud mot gångtrafik



Märket anger förbud mot gång- och cykeltrafik samt trafik med moped med låg effekt.

F12 Förbud mot gång- och cykeltrafik



Märket anger förbud mot ridning. Avser förbudet även ledande av riddjur skall det anges på en tilläggstavla.

F13 Förbud mot ridning



Märket anger förbud mot trafik med fordon förspänt med dragdjur.

F14 Förbud mot trafik med fordon förspänt med dragdjur



Märket anger förbjuden färdriktning med fordon. Märket kan ha cylindrisk form.

F15 Förbjuden färdriktning



Märket anger förbud mot att svänga till vänster i en vägkorsning eller motsvarande. Vid förbud mot högersväng vänds symbolen.
Märket skall sättas upp omedelbart före den korsning där förbudet gäller. Märket får avse flera på varandra följande korsningar på en kortare sträcka om sträckans längd anges på en tilläggstavla.

F16 Förbud mot sväng i korsning



F17 Förbud mot U-sväng

Märket anger att det är förbjudet att vända på vägen (U-sväng). Förbudet gäller på vägen från den plats där märket är uppsatt och fram till och med nästa vägkorsning eller motsvarande.



F18 Begränsad fordonsbredd

Märket anger förbud mot trafik med fordon över en viss bredd.
Den största tillåtna bredden skall anges på märket.



F19 Begränsad fordonshöjd

Märket anger förbud mot trafik med fordon över en viss höjd eller att hinder föreligger för färd med fordon över en viss höjd.
Den högsta fordonshöjden skall anges på märket.



F20 Begränsad fordonslängd

Märket anger förbud mot trafik med fordon eller fordonskombination över en viss längd.
Den största tillåtna längden skall anges på märket.



F21 Begränsad totalmassa på fordon

Märket anger förbud mot trafik med fordon över viss totalmassa.
Den högsta tillåtna totalmassan skall anges på märket.



F22 Begränsad totalmassa på fordon och fordonskombination

Märket anger förbud mot trafik med fordon och fordonskombination över viss totalmassa.
Den högsta tillåtna totalmassan skall anges på märket.



F23 Begränsat axeltryck

Märket anger förbud mot trafik med fordon som har ett axeltryck som överstiger det högsta tillåtna axeltrycket som anges på märket.



F24 Begränsat boggitryck

Märket anger förbud mot trafik med fordon som har ett boggitryck som överstiger det angivna.



F25 Minsta avstånd mellan fordon

Märket anger att förare av motordrivet fordon skall hålla minst det avstånd som anges på märket till framförvarande fordon. Om märket är kompletterat med en tilläggstavla med avståndsangivelse är märket använt som förhandsmärke.



F26 Omkörningsförbud

Märket anger att det är förbjudet att köra om annat motordrivet fordon i rörelse än tvåhjuliga mopeder eller tvåhjuliga motorcyklar utan sidovagn. Förbudet gäller på den väg där märket är uppsatt fram till märke F28. Märket är alltid placerat på båda sidor av körbanan. Omkörningsförbud som följer av 24 § vägtrafiklagen utmärks bara om orsaken till omkörningsförbudet inte kan uppmärksammas tillräckligt tydligt.



F27 Omkörning med lastbil förbjuden

Märket anger förbud mot att med lastbil vars totalvikt överstiger 3,5 ton köra om annat motordrivet fordon i rörelse än tvåhjuliga mopeder eller tvåhjuliga motorcyklar utan sidovagn. Märket är alltid placerat på båda sidor av körbanan. Förbudet gäller på den väg där märket är uppsatt fram till märke F29.



F28 Slut på omkörningsförbud

Märket anger att ett förbud som angetts med märke F26 inte längre gäller.



F29 Slut på förbud mot omkörning med lastbil

Märket anger att ett förbud som angetts med märke F27 inte längre gäller.



F30 Hastighetsbegränsning

Märket anger den högsta tillåtna hastigheten för fordon. Hastighetsbegränsningen gäller på den väg där märket är uppsatt och till den plats där annan bestämmelse om hastighet märkts ut. Begränsningen kan också gälla inom ett visst område om märket kompletterats med en tilläggstavla med texten "zon".



F31 Slut på angiven hastighetsbegränsning

Märket anger slut på särskild hastighetsbegränsning och att generellt gällande hastighetsbegränsning för området skall tillämpas. På märket anges den särskilda hastighetsbegränsning som slutar. Märket kan vara placerat på körbanans vänstra sida.



F32 Stopp vid tull

Märket anger förbud mot att passera tullkontroll utan att först stanna. Under det vågräta strecket skall ordet tull stå på det språk som är lämpligt med hänsyn till gränsförhållandena.



F33 Stopp

Märket anger stopplikt av den anledning som anges under det vågräta sträcket. Om märket är kompletterat med en tilläggstavla med avståndsangivelse är märket använt som förhandsmärke.



F34 Förbud att stanna fordon

Märket anger att det är förbjudet att stanna på körbanan eller vägrenen på den sida av vägen där märket är uppsatt. Förbudet gäller, om inte annat anges på en tilläggstavla, fram till nästa korsning eller fram till den plats där annan bestämmelse om stannande eller parkering märkts ut. Gäller sådan annan bestämmelse under viss tid gäller märket under övrig tid. Märket används normalt inte för att ange förbud att stanna vilket gäller enligt 34 och 35 §§ vägtrafiklagen.



F35 Förbud att parkera fordon

Märket anger att det är förbjudet att parkera på körbanan eller vägrenen på den sida av vägen där märket är uppsatt. Märkets verkningsområde är detsamma som för märke F34. Märket förbjuder inte rörelsehindre med särskilt parkeringstillstånd att parkera om fordonet inte hindrar trafiken och märket inte satts upp på en plats där stoppförbud råder enligt 34 eller 35 §§ vägtrafiklagen.



F36 Zon

Märket anger att de anvisningar som anges genom vägmärken och tilläggstavlor på märket gäller inom ett område. Märket sätts upp vid infarten till området och gäller till den plats där tavla F37 satts upp eller det på annat sätt tydligt framgår att tavlan inte gäller. Inom området behöver märket inte upprepas. Inom området får det förekomma avvikelser från anvisningarna på märket. Dessa avvikelser anges genom vägmärken och tilläggstavlor. Anvisningarna på märket gäller även efter sådan avvikelse utan att märket upprepas.



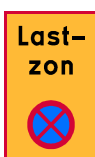
F37 Slut på zon

Märket sätts upp vid utfart från ett område inom vilket gäller förbud eller villkor som angivits på märke F36. På märket skall genom vägmärken och tilläggstavlor anges de anvisningar som upphör.



F38 Plats med förbud mot att parkera för annat än viss verksamhet

Märket anger förbud mot att parkera för annat än det trafikantslag, den verksamhet eller av det skäl som anges på märket. Förbudet gäller fram till märke F40. Är texten på märket taxizon gäller förbudet fram till märke A14.



F39 Plats med förbud mot att stanna för annat än viss

Märket anger förbud mot att stanna för annat än det trafikantslag, den verksamhet eller av det skäl som anges på märket. Förbudet gäller inte stannande för av- eller påstigning som kan ske utan hinder för det trafikslag eller den verksamhet som anges på märket.

verksamhet



F40 Slut på plats med förbud att parkera annat än för viss verksamhet

Märket anger att ett förbud som har angetts med märke F38 inte längre gäller. Den text som angetts på märke F38 skall upprepas på märket.



F41 Slut på plats med förbud att stanna annat än för viss verksamhet

Märket anger att ett förbud som angetts med märke F39 inte längre gäller. Den text som angetts på märke F39 skall upprepas på märket.



F42 Förbud att parkera på dag med udda datum

Märket anger förbud mot att parkera fordon på dag med udda datum. Förbudet gäller på den sida av vägen där märket är placerat från kl. 08.00 den avsedda dagen till kl. 08.00 följande dag om inte annat anges med en tilläggstavla. Verkningsområdet för märket är detsamma som för märke F34.



F43 Förbud att parkera på dag med jämt datum

Märket anger förbud mot att parkera fordon på dag med jämt datum. Förbudet gäller på den sida av vägen där märket är placerat från kl. 08.00 den avsedda dagen till kl. 08.00 följande dag om inte annat anges med en tilläggstavla. Verkningsområdet för märket är detsamma som för märke F34.

Påbudsmärken

Kod för märke

Närmare föreskrifter



P1a Körriktning



P1b Körriktning



P1c Körriktning

Märket anger att fordon skall föras i pilens riktning. Symbolen på märket anpassas efter förhållandena på platsen.



P2a Körriktning



P2b Körriktning

Märket anger att fordon skall föras i endera pilens riktning. Symbolen på märket anpassas efter förhållandena på platsen.



P3 Cirkulationsplats

Märket anger cirkulationsplats. Märket får användas endast tillsammans med märke Fö1 eller Fö2.



P4a Trafikdelare



P4b Trafikdelare

Märket anger att fordon skall passera märket på den sida som pilen i symbolen visar eller, om det finns två pilar i symbolen, antingen till höger eller till vänster.



P5 Cykelbana

Märket anger cykelbana som avskilts från körbana genom vägmarkering eller kantstensmarkering eller väg som är avsedd enbart för cykeltrafik och trafik med moped med låg effekt. Om mopedtrafik inte är tillåten på cykelbanan är märket kompletterat med en tilläggstavla med texten "ej moped".



P6 Gångbana

Märket anger gångbana som avskilts från körbana genom vägmarkering eller kantstensmarkering eller väg som är avsedd enbart för gångtrafik.



P7a Gemensam gång- och cykelbana

Märket anger en gemensam cykel- och gångbana som avskilts från körbana genom vägmarkering eller kantstensmarkering eller väg som är avsedd enbart för gång- och cykeltrafik samt för trafik med moped med låg effekt. Om mopedtrafik inte är tillåten på cykel- och gångbanan, är märket kompletterat med en tilläggstavla med texten "ej moped".



P7b Gång- och cykelbana som löper parallellt

Märket anger cykel- och gångbana som avskilts genom vägmarkering eller kantstensmarkering eller liknande. Symbolen på märket anger på vilken sida de olika banorna löper. I övrigt gäller om märket vad som är sagt om märke P7a.



P8 Ridväg

Märket anger väg som är avsedd enbart för ryttare och gående.

Anvisningsmärken

Kod för märke



A1 Tätort

Närmare föreskrifter

Märket anger tätbebyggt område inom vilket särskilda trafikregler gäller. Märkets verkningsområde sträcker sig till märke A2. Märket är placerat på alla vägar som leder till tätorten. Tillsammans med märket används inte förbuds- eller begränsningsmärken. På väg med flera körfält i färdriktningen är märket placerat på båda sidor av körbanan och på annan väg åtminstone på höger sida av körbanan.



A2 Tätort upphör

Märket anger att tätbebyggt område upphör. Märket är placerat på alla vägar som leder från tätorten. På väg med högst ett körfält i varje färdriktning kan märket vara placerat enbart på vänster sida av körbanan.



A3 Gårdsgata

Märket anger gata inom ett bostadsområde speciellt utformad för fotgängare och avsedd endast för tillfällig fordonstrafik med låg hastighet. Genomfartstrafik får inte förekomma. Märket är placerat där gårdsgatan börjar på höger sida av gatan.



A4 Gårdsgata upphör

Märket anger att en gårdsgata slutar. Märket behöver inte sättas upp om det tydligt framgår att gårdsgatan upphör.



A5 (2014/7) Gågata

Märket anger att en gågata börjar. Undantag från bestämmelserna om fordon som får föras på en gågata enligt 42 § 2 mom. vägtrafiklagen ska anges på en tilläggstavla.



A6 Gågata upphör

Märket anger att en gågata upphör. Märket behöver inte sättas upp om det tydligt framgår att gågatan upphör.



A7 Lågfartsväg

Märket anger vägsträcka eller område där förhållandena är sådana att det inte är lämpligt att färdas med högre hastighet än den angivna. Märket får bara sättas upp där särskilda åtgärder vidtagits för att fordon inte skall kunna färdas med högre hastighet.



A8 Lågfartsväg upphör

Märket anger att lågfartsväg upphör.



A9 Enkelriktad trafik

Märket anger väg med enkelriktad fordonstrafik. Märket är placerat i vägens riktning på byggnad invid vägen eller på särskild stolpe.



A10a Återvändsväg



A10b Återvändsväg

Märket anger att genomfart inte är möjlig längs vägen respektive längs anslutande väg.



A10c Återvändsväg

Märket anger att genomfart inte är möjlig längs vägen med andra fordon än cykel eller moped med låg effekt.



A11 Övergångsställe

Märket anger övergångsställe.

Märket skall sättas upp på båda sidor om vägen om inte särskilda skäl talar mot det. Är körbanan uppdelad av en refug eller liknande skall märket sättas upp på den om det är lämpligt. Märket skall vara riktat åt båda hållen om det inte finns särskilda skäl till annat.

På väg där högsta tillåtna hastighet är högre än 50 kilometer i timmen får märket endast undantagsvis sättas upp.



A12a Parkeringsplats

Märket anger parkeringsplats eller att parkering är tillåten. Om särskilda villkor eller begränsningar gäller för parkering på parkeringsplatsen är detta angivet med tillägsskylt. På parkeringsplats som är försedd med parkeringsmätare används märket, kompletterat med märke som anger eventuella villkor eller begränsningar i allmänhet endast i miniatyrformat på parkeringsmätaren eller på stolpen som bär upp mätaren. Om märket är kompletterat med en tilläggstavla som anger fordonsslag, innebär det att parkering är tillåten endast med det slag av fordon som anges på tilläggstavlan.



A12b Parkeringsplats i parkeringshus

Märket anger parkeringsplats i parkeringshus eller annan parkeringsanläggning under tak och används för vägvisning till sådan plats.



A13 Mötesplats.

Märket anger att vägen breddats på platsen för att underlätta möte mellan fordon. På mötesplats får fordon inte parkeras på någon sida av vägen.



A14 Taxi

Märket anger den i färdriktningen räknat bortre gränsen för uppställningsplats för taxibilar. Symbolen finns både på märkets fram- och baksida.