
















































FÖR ÅLAND GEMENSAMMA PLANBETECKNINGAR
GENERALPLAN

















kod	färg/ utseende	beteckning	textförklaring	tidigare	förklaring
1		A	Område för offentlig service och förvaltning.		(A=allmän)
2		HF	Område för handel, förvaltning och service.	BA	(H=handel)
3		HB	Område för handel och bostäder.	BAV	(B=bostads...)
4		BV	Våningshusdominerat bostadsområde.		
5		BH	Område för bostadsvåningshus, handel och service.	BVA	
6		BS	Småhusdominerat bostadsområde.		
7		BB	Byområde.		
8		B	Område för bostadsändamål.		
9		BT	Område för hotellverksamhet.	BH	
10		BF	Område för fritidsbostäder.		
11		BC	Område för stugby, semestercentra.		(C=centrum)
12		U	Område för fritid och turism.		(U=uteliv)
13		UC	Campingområde.		
14		UG	Golfområde.		

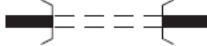
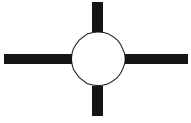





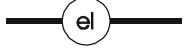








15		US	Strövområde.	
16		R	Rekreatiomsområde.	(R=rekreation)
17		RO	Område för odlingslotter.	
18		RI	Område för idrotts- och rekreatiomsanläggningar.	
19		RN	Område för närrekreation.	
20		L	Jord- och skogsbruksdominerat område.	
21		LJ	Jordbruksområde.	
22		LD	Område för husdjursproduktion.	
23		LM	Jord- och skogsbruksdominerat område med särskilda miljövärden.	
24		LÅ	Landskapsmässigt värdefullt åkerområde.	
25		I	Impediment.	
26		IM	Impediment med särskilda miljövärden.	
27		E	Specialområde.	(E=extraordinär)
28		EA	Specialområde. Avfallshantering.	
29		EB	Specialområde. Begravningsplats.	
30		EE	Specialområde. Energi.	
31		EM	Specialområde. Mastområde.	
32		EO	Specialområde för oljedepå.	
33		EP	Specialområde för skyddsgronområde.	






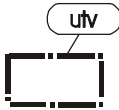



34		EV	Specialområde. Skjutbana.
35		ES	Specialområde för samhällsteknisk försörjning.
36		ET	Specialområde. Tåktverksamhet.
37		S	Skyddsområde.
38		SN	Naturskyddsområde.
39		SF	Fornminnesområde.
40		NR	Naturreservat.
41		SBL	Område eller objekt som skall skyddas med stöd av lagstiftning.
42		SBS	Område eller objekt som har skyddats med stöd av lagstiftning.
43		T	Trafikområde.
44		TG	Trafikområde för genomfarts- eller infartsväg med tillhörande skydds- och frisksytor.
45		TB	Område för småbåtshamn.
46		TF	Område för flygtrafik.
47		TH	Hamnområde.
48		THG	Hamnområde för godstrafik.
49		THT	Hamnområde för färjterminal.
50		TP	Parkeringsområde.
51		TS	Område för servicestationer.
52		F	Område för industri- och lagerbyggnader.

53		FB	Område för affärs-, kontors-, hantverksbyggnader och bostäder.	FAH
54		FL	Område för lagerbyggnader.	
55		W	Vattenområde.	
56		W/s	Vattenområde med skyddsvärde.	

TECKENFÖRKLARINGAR:

- 57  Kommungräns.
- 58  Generalplaneområdets/delgeneralplaneområdets gräns.
- 59  Områdesgräns.
- 60  Gräns för delområde.
- 61  Riktgivande gräns för område/del av område.
- 62  Byagräns/Stadsdelsgräns.
- 63  Kommunens namn.
- 64  Namn på område/by.
- 65  Gräns för område som skall byggnadsplanläggas före nya tomter får styckas.
- 66  Instrukтив gräns för ny tomt.
- 67  Fastighetsgräns/Befintlig rålinje.
- 68  Regional väg. (Landsbygd)
- 69  Kommunal huvudväg. (Landsbygd)
- 70  Huvudväg. (Staden)
- 71  Instrukтив ny privatväg.
- 72  Planskild korsning.

- 73  Trafiktunnel.
- 74  Rondell eller annan hastighets- och trafiksäkrande åtgärd.
- 75  Gång- och cykelväg.
- 76  Gångväg, motionsbana, friluftsled, vandringsstig.
- 77  Fartygsled.
- 78  Småbåtsled.
- 79  Huvudvattenledning.
- 80  Elledning och elledningsgata.
- 81  Gräns för vindkraftsområde.
- 82  Skydds- och fornminnesobjekt inkl. kod.
fornminnesobjekt=Jo 8.3 (kommunkod, forn.nr.), sn=naturobjekt, k=byggnad
- 83  Landskapsmässigt värdefullt område.
- 84  Område som är värdefullt med tanke på stads-/by bild.
- 85  Skyddsvärd stenåker.
- 86  Skyddsvärd vägmiljö.
- 87  Viktigt grundvattenområde eller grundvattenområde som lämpar sig för vattentäkt.
- 88  Område som hör till eller föreslås höra till nätverket Natura 2000.

- 89  Badstrand.
- 90  Småbåtshamn.
- 91  Omstigningsplats för kollektivtrafik.
- 92  Grönkorridor.
- 93  Område som bör skyddas mot bullerstörning.
- 94  Utvecklingsområde.
- 95  Utredningsområde. (bottenfärg= nuvarande markanv./rand= ev. ny markanv.)
- 96 **/K** Området är reserverat för kommunens behov.
- 97 **/L** Området är reserverat för landskapets behov.
- 98  Miljö- eller landskapsskada som skall repareras.
- 99  Markområde som skall saneras/iståndsättas.

